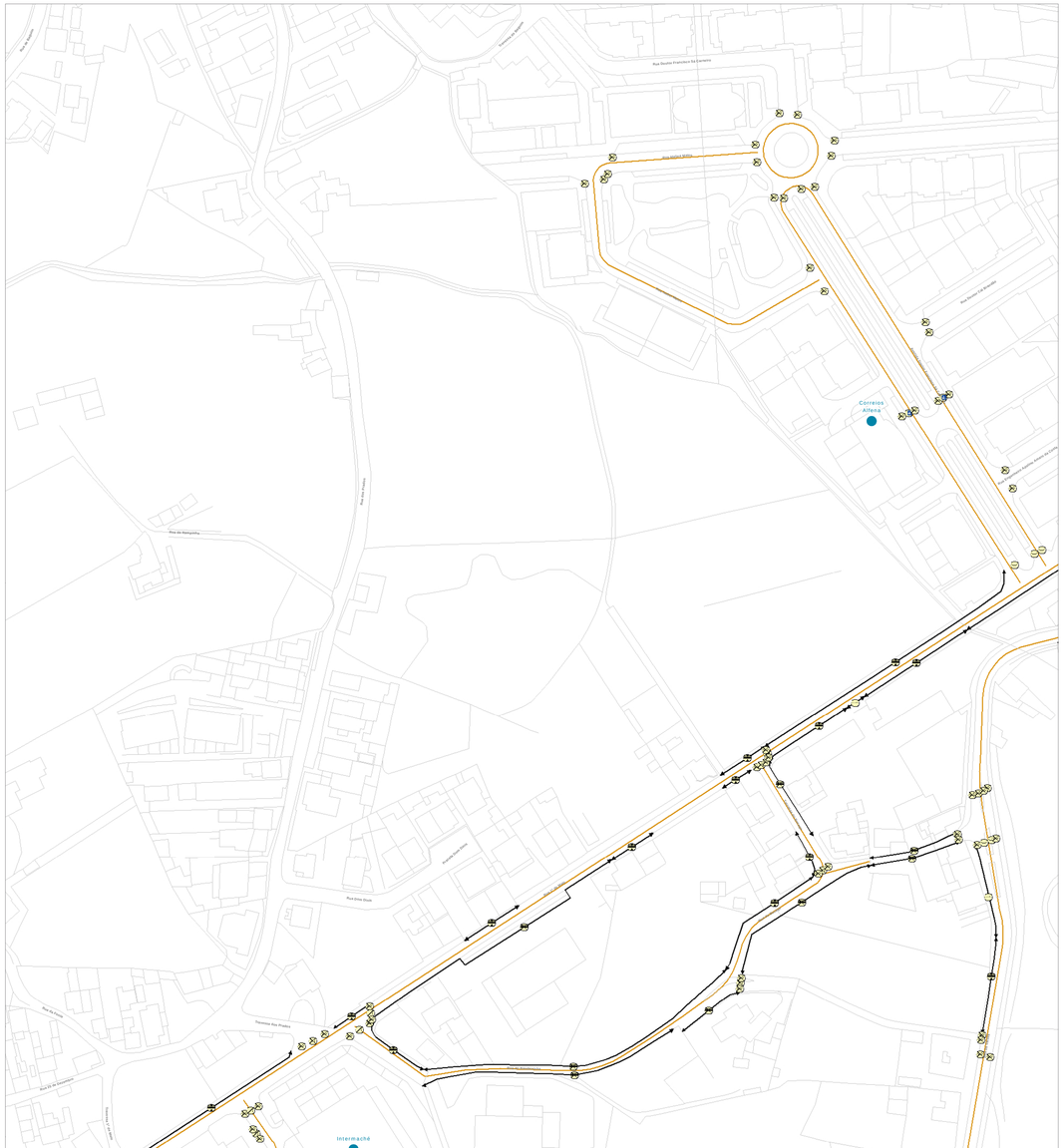

1

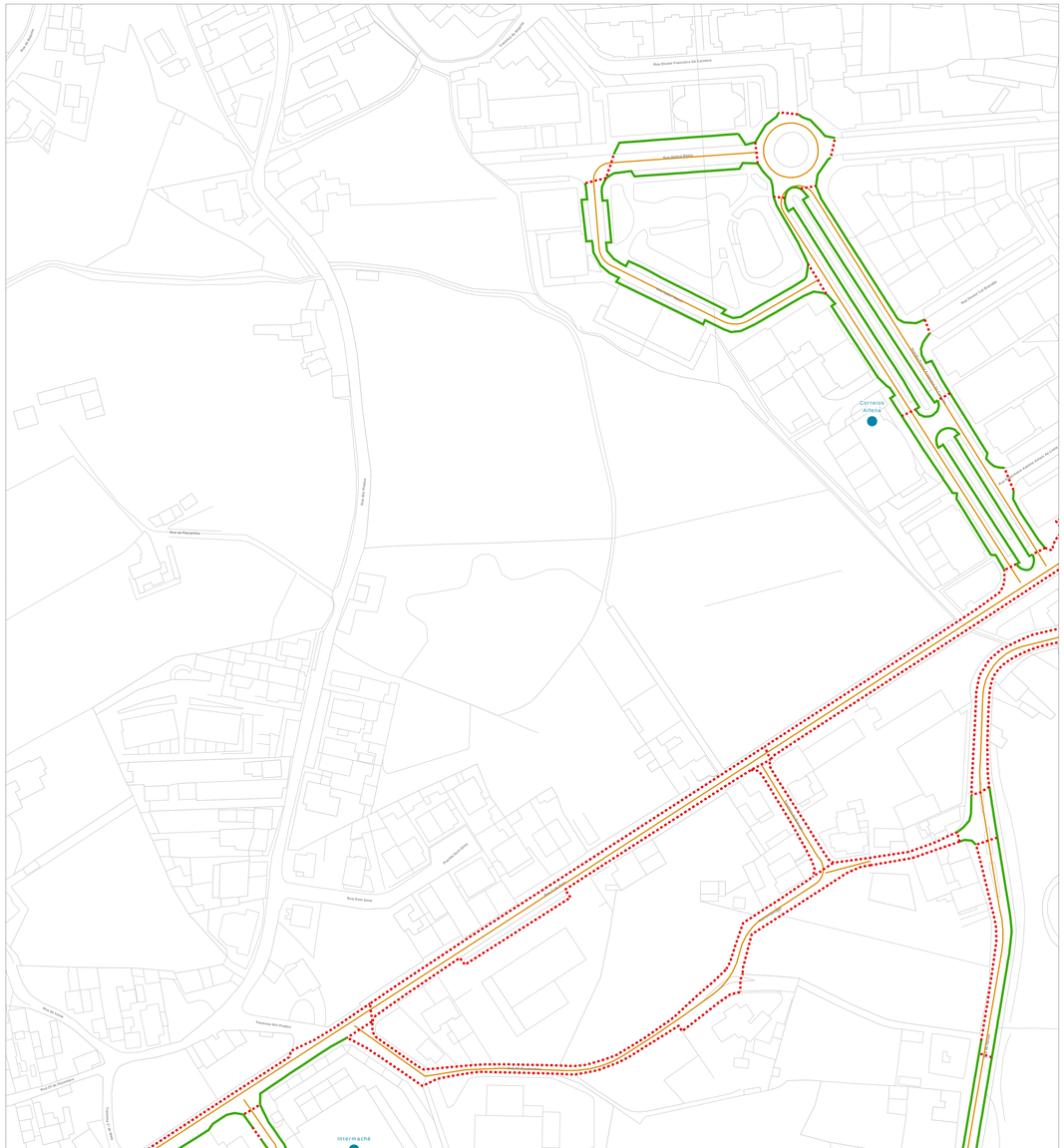

2

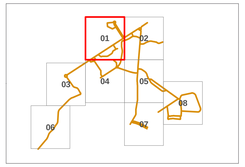

Barreiras à Acessibilidade e Mobilidade

- Semáforo
- Candeeiro de Iluminação Pública
- Abrigo de Transportes Colectivos
- Degrau, Escada ou Rampa
- MUPI
- Papeleira
- Rebaixamento de Passeio (Ausência)
- Passadeira (Ausência)
- Passeio (Ausência)
- Sinal de Trânsito
- Quiosque
- Árvore
- Gradeamento
- Bola, Prumo ou Meco
- Obstáculo Comercial
- Contentor do Lixo
- Pavimento Degradado
- Caldeira de Árvore
- Floreira
- Parquímetro
- Estacionamento Abusivo
- Obra ou Tapume
- Armário (EDP, Gás, ...)
- Iluminação de Festas e Romarias
- Passadeira a Terminar em Estacionamento
- Placa Toponímica
- Poste com Floreira
- Rebaixamento de Passeio (Má Execução)
- Passadeira (Pintura Degradada)
- Passeio (Subdimensionamento)
- Banco

Percursos Acessíveis/Inacessíveis

- Percurso Acessível
- Percurso Inacessível

Outros:

- Infraestruturas/Equipamentos
- Área de Estudo

PROJETO
Plano Municipal de Acessibilidade para Todos de Valongo - Caracterização e Diagnóstico

DESIGNAÇÃO
1 - Barreiras à acessibilidade e mobilidade
2 - Percursos acessíveis

FOLHA Nº
01

FASE
Fase I

ESCALA
1:1 000

DATA ENTREGA
Dezembro 2016

DATA LEVANTAMENTO
Novembro/Dezembro 2016

CLIENTE
CÂMARA MUNICIPAL VALONGO
Câmara Municipal de Valongo
Paços do Concelho - Av.ª 5 de Outubro
4440-503 Valongo
Tel.: +351 22 422 79 00 | Fax: +351 22 422 60 63
presidencia@cm-valongo.pt

PROJETISTA
mb arquitectura
ARCHIPLAN
ecoprogresso
ARC - Investimentos e Laboratórios de Ensaios Lda.
Av.ª Fernão Magalhães, 1862
4150-476 Porto
Tel.: +351 22 616 12 00 | Fax: +351 226 004 141
arc-geo@netcabo.pt

COORDENAÇÃO E GESTÃO GLOBAL
Eng.º Paulo Teles

EQUIPA TÉCNICA: Eng.ª Inês Vilela | Geog. Adriana Sá | Geog. Tito Ferreira | Geog. Diogo Lourenço | Geog. Jorge Gonto

COORDENAÇÃO ESTRATÉGICA
Dr. Pedro Ribeiro da Silva