



Relatório de Caracterização
do Plano Diretor Municipal de Valongo

4.1 Fichas de Identificação do Património Edificado

outubro de 2014

Índice

Ponte de São Lázaro / Pina (antiga Leprosaria)	5
Ponte dos Sete Arcos	6
Centro Cultural de Alfena	7
Igreja S. Vicente de Alfena	8
Quinta das Telheiras.....	9
Casa da Juventude de Alfena	10
Capela de S. Lázaro	11
Ponte do Arquinho	12
Portal da Quinta do Ribeiro	13
Capela de S. Roque	14
Capela de Nossa Senhora da Conceição.....	15
Aqueduto dos Arcos.....	16
Igreja Matriz de Campo / Igreja de S. Martinho do Campo	17
Edifício da Empresa de Lousas de Valongo	18
Ponte do Rio Ferreira.....	19
Ponte de Luriz / Ponte da Morte	20
Capela S. João da Azenha	21
Ponte da Milhária	22
Ponte de Terra Feita	23
Núcleo Rural da Corredoura	24
Capela de S. Silvestre	25
Capela do Senhor dos Aflitos	26
Casa do Colégio de Santa Joana	27
Cruzeiro da Igreja Matriz	28
Palacete do Mesquita.....	29
Fábrica Têxtil de Sá	30
Fórum Cultural de Ermesinde / Antiga Fábrica da Telha.....	31
Convento da Formiga e Igreja de NS do Bom Despacho da Mão Poderosa	32
Ponte da Travagem	33
Vila Beatriz	34
Estação Ferroviária de Ermesinde	35

Igreja Matriz de Ermesinde / Igreja de S. Lourenço de Asmes	36
Cruzeiro dos Centenários / Monumento Comemorativo dos Centenários	37
Cruzeiro de S. Silvestre	38
Moinho da Travagem / Moinho do Abade	39
Casa Quinhentista.....	40
Moinhos do Rio Leça, da Ribeira de Cabêda e da Ribeira de Tabãos	41
Moinhos do Rio Ferreira, Rio Simão e Ribeira do Simão	42
Ponte do Açude e Aqueduto.....	43
Igreja Matriz de Sobrado / Igreja de Santo André de Sobrado.....	44
Quinta do Visconde do Paço.....	45
Ponte S. André	46
Capela de Santo André	47
Ponte da Pinguela.....	48
Cruzeiro do Largo do Passal	49
Ponte da Balsa.....	50
Cruzeiro do Senhor do Padrão.....	51
Casa do Anjo / Casa do Anjo S. Miguel.....	52
Cineteatro Oliveira Zina	53
Igreja Matriz de Valongo / Igreja de S, Mamede de Valongo	54
Capela do Senhor dos Passos	55
Antiga Escola Primária de Conde Ferreira	56
Casa dos Nova e Capela de São Bruno / Museu e Arquivo Municipal.....	57
Capela de Nossa Senhora dos Chãos.....	58
Antiga Escola Primária 1.º de Maio	59
Cruzeiro da Rua Dias de Oliveira.....	60
Antiga Chaminé do Galinheiro	61
Capela Velha do Suzão / Capela de Nossa Senhora da Saúde.....	62
Escola André Gaspar / Jardim de Infância André Gaspar.....	63
Capela de Nossa Senhora da Hora	64
Sarcófago Largo do Túmulo.....	65
Capela de S. Bartolomeu.....	66

Categoria: Edifícios e estruturas construídas de comunicação e transportes

Tipologia: Ponte

Identificador: A01

Designação: Ponte de São Lázaro / Pina (antiga Leprosaria)


Localização: Porto, Valongo, Alfena (ETRS89 PTM06: -32.649,175; 174.588,091)

Acesso: Rua de S. Lázaro

Protecção: IIM (Imóvel Interesse Municipal), Decreto n.º 129/77, DR 226, de 29-09-1977

Época Construção: Romana / Século XIII

Imagem:



Enquadramento Exterior
Vista geral de SE

NIKON D2H
Resolução 2464 por 1632
300ppp; 24 bits

Enquadramento: Ponte sobre o rio Leça, integrada no parque de lazer de S. Lázaro, Alfena.

Descrição: Ponte granítica de tabuleiro em cavalete, assente em dois arcos de volta perfeita, desiguais, em cantaria, com pegões cegos. Pavimento lajeado romano, com almofadado e marca dos “ferrei forfex” e quatro estrelas medievais com estrelas com cruces insculturadas em ambas as faces. Integrava-se na via medieval do Porto a Guimarães.

Observações: Restaurada pela CMV em 1994/95/96 com arranjo da zona envolvente.

Autor: Câmara Municipal de Valongo, 2014

Documentação: IGESPAR: <http://www.igespar.pt/pt/patrimonio/pesquisa/geral/patrimonioimovel/detail/71072/>, 2012
IHRU: IPA.00029893 <http://www.monumentos.pt/>, 2014
CMV: Património Arqueológico de Valongo, Arquivo n.º 1, 1992;
CMV: <http://www.cm-valongo.pt/conhecer-valongo/locais-de-interesse/>, 2014

Tipo de Registo: Atualização

Categoria: Edifícios e estruturas construídas de comunicação e transportes

Tipologia: Ponte

Identificador: A02

Designação: Ponte dos Sete Arcos


Localização: Porto, Valongo, Alfena (ETRS89 PTM06: -33.179,943; 171.891,504)

Acesso: Linha Ferroviária do Douro, Alfena, Cabêda

Protecção: Inexistente

Época Construção: Século XIX

Imagem:



Enquadramento Exterior
Vista geral de SW

NIKON D2H
Resolução 2464 por 1632
300ppp; 24 bits

Enquadramento: Ponte isolada em meio florestal, integrada na Linha Ferroviária do Douro.

Descrição: Exemplar da arquitetura civil de séc. XIX, inaugurada a 28 de Julho de 1875. Esta ponte congrega dois dos materiais mais emblemáticos da época, o granito e o ferro. Composta por sete arcos onde assenta um tabuleiro plano, tem 127m de extensão e 27m de altura. Este equipamento permitiu a vencer a ravina desenhada pela ribeira de Cabêda que passa debaixo dela e, assim, ligar o Porto à região do Douro.

Observações:

Autor: Câmara Municipal de Valongo

Documentação: IHRU: IPA.00029866 <http://www.monumentos.pt/>, 2014

CMV: PDM de Valongo, Inventário Património, Ficha n.º 35, 1995

CMV: <http://www.cm-valongo.pt/conhecer-valongo/locais-de-interesse/>, 2014

Tipo de Registo: Atualização

Categoria: Edifícios e estruturas construídas de ensino infantil, básico e secundário

Tipologia: Escola Primária

Identificador: A03

Designação: Centro Cultural de Alfena

Localização: Porto, Valongo, Alfena (ETRS89 PTM06: -32.905,653; 174.342,299)

Acesso: Rua de S. Vicente

Protecção: Inexistente

Época Construção: Século XX

Imagem:

Enquadramento Exterior
Vista geral de SW

NIKON D2H
Resolução 2464 por 1632
300ppp; 24 bits



Enquadramento: Antiga escola primária com fachada principal virada para a Rua S. Vicente

Descrição: Escola primária mandada edificar pelo Comandante Manuel Martins F. de Matos, em memória da sua filha Idalina, morta prematuramente e cujo busto encima a porta principal. O Comandante deu 10 contos à Junta para esta adquirir ao Estado os bens do Passal e assim haver sítio para construir o edifício, em 1925, dando origem ao início da construção no mesmo ano. Dois anos mais tarde as obras são dadas por concluídas e a Escola é inaugurada a 27 de Junho de 1927, albergando duas salas, duas habitações de professores, 1 campo de ginástica e de jogos, jardins e água de uma mina.

Observações: Reabilitada a Centro Cultural da Freguesia de Alfena pela CMV em 1999.

Autor: Câmara Municipal de Valongo, 2014

Documentação: IHRU: IPA.00029808 <http://www.monumentos.pt/>, 2014

CMV: PDM de Valongo, Inventário Património, Ficha n.º 38, 1995

CMV: <http://www.cm-valongo.pt/conhecer-valongo/locais-de-interesse/>, 2014

Tipo de Registo: Atualização

Categoria: Edifícios e estruturas construídas de carácter religioso

Tipologia: Igreja

Identificador: A04

Designação: Igreja S. Vicente de Alfena

Localização: Porto, Valongo, Alfena (ETRS89 PTM06: -32.883,093; 174.191,499)

Acesso: Rua de S. Vicente, Rua da Igreja

Protecção: Inexistente

Época Construção: Século XVII, XIX, XX

Imagem:

Enquadramento Exterior
Vista geral de E

NIKON D2H
Resolução 2464 por 1632
300ppp; 24 bits



Enquadramento: No interior de propriedade aberta para a rua de São Vicente

Descrição: Da autoria do arquitecto Alfredo Moreira da Silva, integra elementos da construção antiga (de 1684), demolida em 1970 - capela-mor (anexa ao Centro Paroquial) e formada por uma sacristia de 3 divisões, uma torre de 3 sinos (transitaram para a torre da igreja nova), 1 relógio, 8 altares, adro com 2 cruzeiros de pedra ainda existentes.

Observações: Na envolvente imediata encontram-se as ruínas, a nordeste, e alguns cruzeiros.

Autor: Câmara Municipal de Valongo, 2014

Documentação: IHRU: IPA.00029807 <http://www.monumentos.pt/>, 2014

CMV: <http://www.cm-valongo.pt/conhecer-valongo/locais-de-interesse/>, 2014

Tipo de Registo: Novo

Categoria: Edifícios e estruturas construídas de carácter residencial

Tipologia: Quinta

Identificador: A05

Designação: Quinta das Telheiras

Localização: Porto, Valongo, Alfena (ETRS89 PTM06: -33.287,996; 174.123,817)

Acesso: Rua de Nossa Senhora da Piedade


Protecção: Inexistente

Época Construção: Século XVIII

Imagem:

Enquadramento Exterior
Vista geral de NW

NIKON D2H
Resolução 2464 por 1632
300ppp; 24 bits



Enquadramento: Integrado em área residencial à face da rua de Nossa Senhora da Piedade

Descrição: Propriedade agrícola murada com habitação senhorial, capela dedicada a N.^a Sra. da Piedade (data de 1740 inscrita no altar) e portal monumental brasonado, de arquitectura barroca, com arco redondo rematado por armoriado frontão mistilíneo e adornado de pináculos e fogaréus.

Observações:

Autor: Câmara Municipal de Valongo, 2014

Documentação: IHRU: IPA.00029806 <http://www.monumentos.pt/>, 2014

CMV: PDM de Valongo, Inventário Património, Ficha n.º 43, 1995

CMV: <http://www.cm-valongo.pt/conhecer-valongo/locais-de-interesse/>, 2014

Tipo de Registo: Atualização

Categoria: Edifícios e estruturas construídas de ensino infantil, básico e secundário

Tipologia: Escola Primária

Identificador: A06

Designação: Casa da Juventude de Alfena

Localização: Porto, Valongo, Alfena (ETRS89 PTM06: -33.179,943; 172.825,988)

Acesso: Rua das Escolas

Protecção: Inexistente

Época Construção: Século XX

Imagem:



Enquadramento Exterior
Vista geral de SE

NIKON D2H
Resolução 2464 por 1632
300ppp; 24 bits

Enquadramento: Antiga escola primária integrada em área residencial da freguesia de Alfena

Descrição: Escola primária construída segundo o Plano dos Centenários (1940-1960), ao gosto e como instrumento de gestão das políticas de educação do Estado Novo. Este espaço funcionou como Escola Primária de Cabêda durante cerca de 30 anos. Dispunha de duas salas masculinas e duas femininas, assim como de espaços sanitários, cozinha e recreio. A função seguinte foi a de Casa da Juventude com inauguração a 23 de Junho de 2001 e cessação de funções anos mais tarde.

Observações: Reabilitada a Casa da Juventude pela CMV em 2001

Autor: Câmara Municipal de Valongo, 2014

Documentação:

Tipo de Registo: Novo

Categoria: Edifícios e estruturas construídas de carácter religioso

Tipologia: Capela

Identificador: A07

Designação: Capela de S. Lázaro

Localização: Porto, Valongo, Alfena (ETRS89 PTM06: -32.599,304; 174.610,652)

Acesso: Rua de S. Lázaro

Protecção: Inexistente

Época Construção: Século XVII

Imagem:

Enquadramento Exterior
Vista geral de SE

NIKON D2H
Resolução 2464 por 1632
300ppp; 24 bits



Enquadramento: Integrada no parque de lazer de Alfena, a norte da ponte de São Lázaro.

Descrição: Evocativa do patrono dos leprosos vê a sua origem remontar à época medieval tendo como função servir a comunidade de lazarentos que viviam segregados da restante população. A atual, situa-se a norte da ponte, e deverá ter sido edificada por volta de 1623, tendo desaparecido a que se encontrava a sul evocativa dos Remédios. Desde 1911 a capela existente congrega as duas evocações. Sofreu obras de restauro em 1963. Possui as imagens de S. Lázaro, Nossa Senhora dos Remédios e S. Gonçalo.

Observações:

Autor: Câmara Municipal de Valongo, 2014

Documentação: IHRU: IPA.00029803 <http://www.monumentos.pt/>, 2014

CMV: <http://www.cm-valongo.pt/conhecer-valongo/locais-de-interesse/>, 2014

Tipo de Registo: Novo

Categoria: Edifícios e estruturas construídas de comunicação e transportes

Tipologia: Ponte

Identificador: A08

Designação: Ponte do Arquinho

Localização: Porto, Valongo, Alfena (ETRS89 PTM06: -33.821,139; 172.770,180 Metros)

Acesso: Rua do Barreiro

Protecção: Inexistente

Época Construção: Romana

Imagem:



Enquadramento Exterior
Vista geral de NW

NIKON D2H
Resolução 2464 por 1632
300ppp; 24 bits

Enquadramento: Em ambiente rural sobre a ribeira de Cabêda

Descrição: Pequena ponte granítica em cavalete, constituída por um só arco de volta perfeita, sobre a ribeira de Cabêda, com 12m de comprimento, 3,68m de largura e 1,58m de altura. Sem guardas laterais no seu tabuleiro apresenta ainda o seu empedrado em bom estado de conservação. Esta ponte sofreu, provavelmente reconstruções ao longo dos tempos, de que é testemunho a flagrante diferença de aparelhos construtivos. Inserir-se na antiga estrada medieval Porto - Guimarães.

Observações:

Autor: Câmara Municipal de Valongo

Documentação: CMV: Património Arqueológico de Valongo_1992_Arquivo n.º 2

Tipo de Registo: Atualização

Categoria: Edifícios e estruturas construídas de carácter residencial

Tipologia: Portal

Identificador: A09

Designação: Portal da Quinta do Ribeiro

Localização: Porto, Valongo, Alfena (ETRS89 PTM06: -31.883,301; 175.605,693)

Acesso: Rua 1.º de Maio e Rua Particular da Quinta do Ribeiro

Protecção: Inexistente

Época Construção: Século XIX

Imagem:



Enquadramento Exterior
Vista geral de NE

NIKON D2H
Resolução 2464 por 1632
300ppp; 24 bits

Enquadramento: Integrado numa extensa propriedade rural murada com casa de lavoura.

Descrição: Portal monumental oitocentista brasonado no respectivo tímpano. Constitui um belo exemplar da arquitectura neoclássica na região do Porto. A sua construção data de 1801.

Observações:

Autor: Câmara Municipal de Valongo, 2014

Documentação: CMV: PDM de Valongo, Inventário Património, Ficha n.º 39, 1995

Tipo de Registo: Atualização

Categoria: Edifícios e estruturas construídas de carácter religioso

Tipologia: Capela

Identificador: A10

Designação: Capela de S. Roque

Localização: Porto, Valongo, Alfena (ETRS89 PTM06: -32.345,200; 175.216,226)

Acesso: Rua de S. Roque

Protecção: Inexistente

Época Construção: Século XVI, XX

Imagem:

Enquadramento Exterior
Vista geral de W

NIKON D2H
Resolução 2464 por 1632
300ppp; 24 bits



Enquadramento: À face da Rua de S. Roque.

Descrição: Mandada edificar por Filipe II em 1599/1601, tem estrutura granítica com paredes caiadas, porta central de grandes dimensões, com nicho e cruz como eixo central, Pináculos piramidais que rematam os dois ângulos do frontão semi-circular que não se destaca da fachada. Tem as seguintes imagens: S. Roque, Imaculada Conceição, S. Bento, S. José, Coração de Jesus.

Observações: Restaurada em 1963

Autor: Câmara Municipal de Valongo, 2014

Documentação: IHRU: IPA.00029805 <http://www.monumentos.pt/>, 2014

CMV: PDM de Valongo, Inventário Património, Ficha n.º 40, 1995

CMV: <http://www.cm-valongo.pt/conhecer-valongo/locais-de-interesse/>, 2014

Tipo de Registo: Atualização

Categoria: Edifícios e estruturas construídas de carácter religioso

Tipologia: Capela

Identificador: A11

Designação: Capela de Nossa Senhora da Conceição

Localização: Porto, Valongo, Alfena (ETRS89 PTM06: -33.051,703; 172.507,765)

Acesso: Rua de Nossa Senhora da Conceição

Protecção: Inexistente

Época Construção: Século XVI, XX

Imagem:



Enquadramento Exterior
Vista geral de N

NIKON D2H
Resolução 2464 por 1632
300ppp; 24 bits

Enquadramento: Integrada na Quinta do Cunha, à face da Rua de NS da Conceição

Descrição: Capela privada barroca, com frontaria de portal desconcentrado, protegida por um pequeno alpendre de madeira. Mandada edificar pelo capitão Vicente Ferreira Alfena e esposa Luzia Antónia do Sacramento, por causa da distância à Igreja e por causa das cheias que impediam que muitos dos habitantes se pudessem descolar à Igreja.

Observações:

Autor: Câmara Municipal de Valongo, 2014

Documentação: IHRU: IPA.00029799 <http://www.monumentos.pt/>, 2014

CMV: PDM de Valongo, Inventário Património, Ficha n.º 36, 1995

CMV: <http://www.cm-valongo.pt/conhecer-valongo/locais-de-interesse/>, 2014

Tipo de Registo: Atualização

Categoria: Edifícios e estruturas construídas de comunicação e transportes

Tipologia: Aqueduto

Identificador: C01

Designação: Aqueduto dos Arcos

Localização: Porto, Valongo, Campo (ETRS89 PTM06: -28.347,362; 168.077,897)

Acesso: Rua Padre Américo

Protecção: Inexistente

Época Construção: Medieval / Século XIX

Imagem:



Enquadramento Exterior
Vista geral de S

NIKON D2H
Resolução 2464 por 1632
300ppp; 24 bits

Enquadramento: Aqueduto sobre o Rio Ferreira.

Descrição: Aqueduto granítico de tabuleiro plano assente em 5 arcos de volta perfeita. Esta obra foi gizada pelo Padre José Jorge Pinto, cerca de 1870/5. A construção demorou cerca de 3 anos. A execução da obra foi feita por lanços e o desnível entre a Ponte Ferreira e o Aqueduto é inferior a 1m. Este sistema tinha a particularidade de poder transportar água nos dois sentidos. Quando o caudal do rio se tornava muito baixo e não podia ser usado no sentido que agora se acabou de descrever, era retirada água com a ajuda de noras movidas através da tração animal e a água posta a circular em sentido contrário.

Observações: Intervencionado pela CMV em finais de 2011

Autor: Câmara Municipal de Valongo, 2014

Documentação: CMV: PDM de Valongo, Inventário Património Arquitectónico, Ficha n.º 54, 1995
CMV: <http://www.cm-valongo.pt/conhecer-valongo/locais-de-interesse/>, 2014

Tipo de Registo: Atualização

Categoria: Edifícios e estruturas construídas de carácter religioso

Tipologia: Igreja

Identificador: C02

Designação: Igreja Matriz de Campo / Igreja de S. Martinho do Campo

Localização: Porto, Valongo, Campo (ETRS89 PTM06: -27.755,129; 168.287,272)

Acesso: Avenida Visconde de Oliveira

Protecção: Inexistente

Época Construção: Século VII, XVIII, XX

Imagem:

Enquadramento Exterior
Vista geral de NW

NIKON D2H
Resolução 2464 por 1632
300ppp; 24 bits



Enquadramento: No remate da Avenida Visconde de Oliveira

Descrição: Planta rectangular de uma só nave. Torre sineira, com relógio, do lado direito. A fachada tem porta centralizada, ladeada por duas janelas e encimada por três frestas. Edifício revestido a azulejo branco com ornamentação figurativa azul. Tecto interior pintado em 'tromp-l'oeil'. Paredes revestidas a azulejos azuis e branco com cenas bíblicas. 4 altares laterais, dois à esquerda e dois à direita. Destaca-se o altar-mor em talha dourada e os azulejos da sacristia. Reintegra elementos de antigas construções dos sécs. XIII e XVI.

Observações: Cruzeiro no adro, com cruz rematada em flor-de-lis, dedicado aos Redentoristas

Autor: Câmara Municipal de Valongo, 2014

Documentação: CMV: PDM de Valongo, Inventário Património Arquitectónico, Ficha n.º 52, 1995

CMV: <http://www.cm-valongo.pt/conhecer-valongo/locais-de-interesse/>, 2014

Tipo de Registo: Atualização

Categoria: Edifícios e estruturas construídas de carácter industrial

Tipologia: Fábrica

Identificador: C03

Designação: Edifício da Empresa de Lousas de Valongo

Localização: Porto, Valongo, Campo (ETRS89 PTM06: -28.311,469; 166.839,590)

Acesso: Rua Central das Vinhas

Protecção: Inexistente

Época Construção: Século XIX

Imagem:

Enquadramento Exterior
Vista geral de SE

NIKON D2H
Resolução 2464 por 1632
300ppp; 24 bits



Enquadramento: Integrado em área de exploração lousífera.

Descrição: Edifício, composto por fachada de ardósia subdividida em três corpos. O central, rectangular tem 9 arcos que dão lugar às portas. Cada arco é sublinhado por tijolos alinhados. Os outros dois corpos ladeiam o anterior. Cada um tem quatro janelas colocadas simetricamente duas a duas. A Fábrica foi fundada para abastecer a Inglaterra e os EUA de ardósia para telhados, pavimentos e soalhos, assim como pedras de bilhar e para laboratórios.

Observações:

Autor: Câmara Municipal de Valongo, 2014

Documentação: IHRU: IPA.00029870 <http://www.monumentos.pt/>, 2014

CMV: PDM de Valongo, Inventário Património Arquitectónico, Ficha n.º 55, 1995

CMV: <http://www.cm-valongo.pt/conhecer-valongo/locais-de-interesse/>, 2014

Tipo de Registo: Atualização

Categoria: Edifícios e estruturas construídas de comunicação e transportes

Tipologia: Ponte

Identificador: C04

Designação: Ponte do Rio Ferreira

Localização: Porto, Valongo, Campo (ETRS89 PTM06: -27.275,434; 168.869,224)

Acesso: Rua Ponte Ferreira

Protecção: Inexistente

Época Construção: Medieval / Século XX

Imagem:

Enquadramento Exterior
Vista geral de SW

NIKON D2H
Resolução 2464 por 1632
300ppp; 24 bits



Enquadramento: Ponte sobre o rio Ferreira, integrada no Parque Municipal de Campo

Descrição: Ponte granítica de estrutura autoportante, com tabuleiro plano sobre 3 arcos apontados iguais, separados por talhamares triangulares e guardas de cantaria. Possui sigla cruciforme de dimensões superiores às que habitualmente aparecem. Integrava-se na via Porto-Amarante e possui ainda casa de portagem, alminhas dedicadas a N.ª Sr.ª do Carmo, em memória das vítimas da Batalha entre liberais e miguelistas (23 Julho de 1832), neste local.

Observações: Restaurada em 1993/94 e 97 e integrada no Parque Municipal de Campo em 2000

Autor: Câmara Municipal de Valongo, 2014

Documentação: IHRU: IPA.00005120 <http://www.monumentos.pt/>, 2014

CMV: Património Arqueológico de Valongo, Arquivo n.º 7, 1992;

CMV: <http://www.cm-valongo.pt/conhecer-valongo/locais-de-interesse/>, 2014

Tipo de Registo: Atualização

Categoria: Edifícios e estruturas construídas de comunicação e transportes

Tipologia: Ponte

Identificador: C05

Designação: Ponte de Luriz / Ponte da Morte


Localização: Porto, Valongo, Campo (ETRS89 PTM06: -27.375,262; 167.946,102)

Acesso: Rua dos Moirais e Travessa de Luriz

Protecção: Inexistente

Época Construção: Romana / Medieval

Imagem:



Enquadramento Exterior
Vista geral de SW

NIKON D2H
Resolução 2464 por 1632
300ppp; 24 bits

Enquadramento: Ponte sobre o rio Ferreira, integrada em meio rural

Descrição: Ponte granítica de tabuleiro de estrutura autoportante em granito. Em cavalete assente em 3 arcos desiguais - dois de volta perfeita e o central ogival. O arco mais pequeno de volta inteira tem silhares almofadados e, a montante, um talhamar triangular entre dois arcos. Com guardas em granito, de aparelho muito regular, apoiadas no tabuleiro com juntas largas argamassada. Adossada à ponte do lado oeste, uma escada de um único lanço permite o acesso à margem do rio. O período medieval juntou-lhe dois arcos apontados ao de volta perfeita da época romana.

Observações:

Autor: Câmara Municipal de Valongo, 2014

Documentação: IHRU: IPA.00014117 <http://www.monumentos.pt/>, 2014

CMV: Património Arqueológico de Valongo, Arquivo n.º 6, 1992;

CMV: <http://www.cm-valongo.pt/conhecer-valongo/locais-de-interesse/>, 2014

Tipo de Registo: Atualização

Categoria: Edifícios e estruturas construídas de carácter religioso

Tipologia: Capela

Identificador: C06

Designação: Capela S. João da Azenha

Localização: Porto, Valongo, Campo (ETRS89 PTM06: -29.176,639; 168.148,000)

Acesso: Rua de S. João

Protecção: Inexistente

Época Construção: Século XVII, XIX, XX

Imagem:



Enquadramento Exterior
Vista geral de SE

NIKON D2H
Resolução 2464 por 1632
300ppp; 24 bits

Enquadramento: Integrada na Quinta do Seara

Descrição: Capela de planta longitudinal, nave única e corpo rectangular. A fachada principal é enquadrada por pilastras toscanas encimadas por urnas e fogaréis com embasamento de cantaria e remate em empena com cruz latina no vértice. No eixo, portal de verga recta encimado por estreita cornija, ladeado por dois óculos ovais gradeados e sobrepujado por janela de guilhotina de verga recta com moldura idêntica à do portal.

Observações:

Autor: Câmara Municipal de Valongo, 2014

Documentação: IHRU: IPA.00014114 <http://www.monumentos.pt/>, 2014

CMV: PDM de Valongo, Inventário Património Arquitectónico, Ficha n.º 56, 1995

CMV: <http://www.cm-valongo.pt/conhecer-valongo/locais-de-interesse/>, 2014

Tipo de Registo: Atualização

Categoria: Edifícios e estruturas construídas de comunicação e transportes

Tipologia: Ponte

Identificador: C07

Designação: Ponte da Milhária

Localização: Porto, Valongo, Campo (ETRS89 PTM06: -28.652,826 167.173,282)

Acesso: Travessa do Outeiro

Protecção: Inexistente

Época Construção: Século XIX

Imagem:

Enquadramento Exterior
Vista geral de NW

NIKON D2H
Resolução 2464 por 1632
300ppp; 24 bits



Enquadramento: Linha ferroviária do Douro, sobre o rio Ferreira.

Descrição: Ponte ferroviária com tabuleiro metálico sustentado por quatro pilares, criando quatro vãos. Este conjunto é continuado para ambos os lados por estrutura granítica que descreve arcos de volta inteira de tamanho desigual, porque se adaptam às irregularidades do terreno.

Observações:

Autor: Câmara Municipal de Valongo, 2014

Documentação: CMV: <http://www.cm-valongo.pt/conhecer-valongo/locais-de-interesse/>, 2014

Tipo de Registo: Novo

Categoria: Edifícios e estruturas construídas de comunicação e transportes

Tipologia: Ponte

Identificador: C08

Designação: Ponte de Terrafeita

Localização: Porto, Valongo, Campo (ETRS89 PTM06: -27.125,133; 168.680,786)

Acesso: Rua de Terrafeita

Protecção: Inexistente

Época Construção: Século XIX

Imagem:



Enquadramento Exterior
Vista geral de NE

NIKON D2H
Resolução 2464 por 1632
300ppp; 24 bits

Enquadramento: Ponte sobre o rio Ferreira, inserida em ambiente rural.

Descrição: Ponte granítica com dois arcos redondos, tabuleiro plano de grandes lages rectangulares, análogas à da ponte da Pinguela, e talhamar fuste, construída em 1875. Parece estar conectada com a Ponte do Rio Ferreira, da qual dista cerca de 200 metros. Em estado avançado de degradação está um curioso aqueduto que aparece a ladeá-la, obra incipiente da arquitectura rural, de época posterior e do qual restam ainda 20 colunas de suporte sobrepujadas por grossas pedras de perfil em U, por onde corria a água.

Observações:

Autor: Câmara Municipal de Valongo, 2014

Documentação: CMV: Património Arqueológico de Valongo, Arquivo n.º 8, 1992;

Tipo de Registo: Atualização

Categoria: Edifícios e estruturas construídas de carácter residencial

Tipologia: Aglomerado Rural

Identificador: C09

Designação: Núcleo Rural da Corredoura

Localização: Porto, Valongo, Campo (ETRS89 PTM06: -28.440,834; 167.275,353)

Acesso: Rua Central da Capela, Rua da Corredoura, Rua da Aldeia, Rua do Outeiro

Protecção: Inexistente

Época Construção: Romana

Imagem:

Enquadramento Exterior
Vista geral de SE

NIKON D2H
Resolução 2464 por 1632
300ppp; 24 bits



Enquadramento: Edifícios de lavoura e dependências inseridos em ambiente rural.

Descrição: Na vertente oriental da Serra de Pias, numa zona sensivelmente plana do vale aluvionar do Rio Ferreira, ergue-se um conjunto habitacional, muito heterogéneo, denominado de povoado da Corredoura, provavelmente edificado a partir de um assentamento da época romano, do tipo aberto. As paredes dos edifícios são feitas em xisto ferroso escacilhado, conseguindo-se um belíssimo efeito cromático e de textura. Conta a tradição popular que numa delas terá pernoitado o rei Filipe de Espanha/Portugal no séc. XVI.

Observações: Neste local foi identificada uma necrópole de incineração do período romano

Autor: Câmara Municipal de Valongo, 2014

Documentação: CMV: Património Arqueológico de Valongo, Arquivo n.º 5, 1992;

CMV: <http://www.cm-valongo.pt/conhecer-valongo/locais-de-interesse/>, 2014

Tipo de Registo: Atualização

Categoria: Edifícios e estruturas construídas de carácter religioso

Tipologia: Capela

Identificador: E01

Designação: Capela de S. Silvestre

Localização: Porto, Valongo, Ermesinde (ETRS89 PTM06: -35.076,706; 172.095,040)

Acesso: Rua Miguel Bombarda

Protecção: Inexistente

Época Construção: Século XVIII

Imagem:



Enquadramento Exterior
Vista geral de S

NIKON D2H
Resolução 2464 por 1632
300ppp; 24 bits

Enquadramento: Num pequeno adro no gaveto da Rua Miguel Bombarda com a Rua 5 de Outubro

Descrição: Capela granítica, de nave única e alpendre anteposto à fachada principal, assente em 3 arcos de volta perfeita. A cobertura em telhado de 2 águas é diferenciada na nave e capela-mor. Interior com paramentos de pedra à vista, pavimento em lajes de granito e tecto em madeira. É referenciada em 1625 no Catálogo dos Bispos do Porto e no seu lintel consta a data de 1711. Nos finais do séc. XIX viu o seu adro ser reduzido pela abertura da estrada que liga Ermesinde a Alfena. Aí se venera S. Silvestre, advogado da fome, da peste e da guerra, último santo do ano, festejado a 31 de Dezembro.

Observações:

Autor: Câmara Municipal de Valongo, 2014

Documentação: IHRU: IPA.00029965 <http://www.monumentos.pt/Monumentos/>, 2014

CMV: PDM de Valongo, Inventário Património Arquitectónico, Ficha n.º 24, 1995

CMV: <http://www.cm-valongo.pt/conhecer-valongo/locais-de-interesse/>, 2014

Tipo de Registo: Atualização

Categoria: Edifícios e estruturas construídas de carácter religioso

Tipologia: Capela

Identificador: E02

Designação: Capela do Senhor dos Aflitos

Localização: Porto, Valongo, Ermesinde (ETRS89 PTM06: -35.340,122; 173.355,492)

Acesso: Rua Simões Lopes

Protecção: Inexistente

Época Construção: Século XVIII

Imagem:



Enquadramento Exterior
Vista geral de E

NIKON D2H
Resolução 2464 por 1632
300ppp; 24 bits

Enquadramento: Inserida em meio urbano à face da Rua Simões Lopes

Descrição: Dedicada à cultura do milho americano, é uma capela de planta longitudinal e nave única, coberta por um telhado de duas águas. Estrutura granítica visível nos ângulos, lados rebocados e fachada forrada a azulejo azul e branco. A fachada tem uma porta inserida num arco de volta inteira, à qual se tem acesso a partir de uma escadaria semi-circular. A cobertura é rematada por uma cruz central e dois pináculos piramidais laterais.

Observações:

Autor: Câmara Municipal de Valongo, 2014

Documentação: IHRU: IPA.00029966 <http://www.monumentos.pt/Monumentos/>, 2014

CMV: PDM de Valongo, Inventário Património Arquitectónico, Ficha n.º 33, 1995

CMV: <http://www.cm-valongo.pt/conhecer-valongo/locais-de-interesse/>, 2014

Tipo de Registo: Atualização

Categoria: Edifícios e estruturas construídas de carácter residencial

Tipologia: Palacete

Identificador: E03

Designação: Casa do Colégio de Santa Joana

Localização: Porto, Valongo, Ermesinde (ETRS89 PTM06: -35.322,589; 172.528,208)

Acesso: Rua Rodrigues de Freitas

Protecção: Inexistente

Época Construção: Século XX

Imagem:

Enquadramento Exterior
Vista geral de NW

NIKON D2H
Resolução 2464 por 1632
300ppp; 24 bits



Enquadramento: Em propriedade murada, inserida no atual colégio Santa Joana.

Descrição: Pertenceu ao juiz conselheiro Magalhães. Em 1934 foi adquirido pela Superiora Geral da Congregação das Irmãs Hospitaleiras da Imaculada Conceição, que aí instalaram parte da sua comunidade, tendo posteriormente criado o colégio que ministra aulas a vários graus de ensino.

Observações:

Autor: Câmara Municipal de Valongo, 2014

Documentação: IHRU: IPA.00029968 <http://www.monumentos.pt/Monumentos/>, 2014

CMV: PDM de Valongo, Inventário Património, Ficha n.º 28, 1995

CMV: <http://www.cm-valongo.pt/conhecer-valongo/locais-de-interesse/>, 2014

Tipo de Registo: Atualização

Categoria: Edifícios e estruturas construídas de carácter religioso

Tipologia: Cruzeiro

Identificador: E04

Designação: Cruzeiro da Igreja Matriz

Localização: Porto, Valongo, Ermesinde (ETRS89 PTM06: -35.278,044; 172.359,335)

Acesso: Rua Dom António Castro Meireles e Rua Rodrigues de Freitas

Protecção: Inexistente

Época Construção: Século XX

Imagem:



Enquadramento Exterior
Vista geral de NW

NIKON D2H
Resolução 2464 por 1632
300ppp; 24 bits

Enquadramento: Inserido em meio urbano, num pequeno jardim

Descrição: Assenta sobre plataforma quadrangular constituída por quatro degraus sobrepostos, em forma de pirâmide. A base é um paralelepípedo com motivos vegetais nas quatro faces. Sobre este nasce uma coluna coríntia de fuste estriado. O capitel de gosto coríntio, sustenta uma esfera e uma cruz latina no remate, com braços de secção quadrangular, percorridos por filete e terminados em ponta de diamante.

Observações:

Autor: Câmara Municipal de Valongo, 2014

Documentação: IHRU: IPA.00029969 <http://www.monumentos.pt/Monumentos/>, 2014

CMV: PDM de Valongo, Inventário Património Arquitectónico, Ficha n.º 26, 1995

CMV: <http://www.cm-valongo.pt/conhecer-valongo/locais-de-interesse/>, 2014

Tipo de Registo: Atualização

Categoria: Edifícios e estruturas construídas de carácter residencial

Tipologia: Palacete

Identificador: E05

Designação: Palacete do Mesquita

Localização: Porto, Valongo, Ermesinde (ETRS89 PTM06: -35.341,205; 172.377,951)

Acesso: Rua Professor Sebastião Pereira

Protecção: Inexistente

Época Construção: Século XX

Imagem:

Enquadramento Exterior
Vista geral de N

NIKON D2H
Resolução 2464 por 1632
300ppp; 24 bits



Enquadramento: Em propriedade murada, junto da linha de caminho de ferro

Descrição: A fachada voltada para o caminho-de-ferro, apresenta um alpendre que abrange os dois pisos, decorado com arcos, colunas, telhados e varandins. Do lado esquerdo surge um torreão quadrangular coberto por miradouro de dois pisos - um coberto e o outro destapado, rematado por quatro jarrões. Na fachada sul corre uma galeria aberta com colunata, coberta por um telhado comprido e estreito. As outras fachadas são de maior simplicidade.

Observações: Posteriormente adquirido pela Ordem das Franciscanas

Autor: Câmara Municipal de Valongo, 2014

Documentação: IHRU: IPA.00029979 <http://www.monumentos.pt/Monumentos/>, 2014

CMV: PDM de Valongo, Inventário Património, Ficha n.º 27, 1995

CMV: <http://www.cm-valongo.pt/conhecer-valongo/locais-de-interesse/>, 2014

Tipo de Registo: Atualização

Categoria: Edifícios e estruturas construídas de carácter industrial

Tipologia: Fábrica

Identificador: E06

Designação: Fábrica Têxtil de Sá

Localização: Porto, Valongo, Ermesinde (ETRS89 PTM06: -34.697,137; 171.297,704)

Acesso: Rua José Joaquim Ribeiro Teles

Protecção: Inexistente

Época Construção: Século XX

Imagem:

Enquadramento Exterior
Vista geral de NW

NIKON D2H
Resolução 2464 por 1632
300ppp; 24 bits



Enquadramento: Implantada à face da Rua José Joaquim Ribeiro Teles

Descrição: Mandada construir por Manuel Pinto de Azevedo e Amadeu Vilar. Disponibilizava uma série de benefícios aos trabalhadores como refeitório, cooperativa, entre outros. As grandes naves terminam em fachadas de volumetrias geométricas, hoje muito arruinadas.

Observações:

Autor: Câmara Municipal de Valongo, 2014

Documentação: IHRU: IPA.00029973 <http://www.monumentos.pt/Monumentos/>, 2014

CMV: PDM de Valongo, Inventário Património, Ficha n.º 20, 1995

CMV: <http://www.cm-valongo.pt/conhecer-valongo/locais-de-interesse/>, 2014

Tipo de Registo: Atualização

Categoria: Edifícios e estruturas construídas de carácter industrial

Tipologia: Edifício Multiusos

Identificador: E07

Designação: Fórum Cultural de Ermesinde / Antiga Fábrica da Telha


Localização: Porto, Valongo, Ermesinde (ETRS89 PTM06: -35.238,153; 171.873,329)

Acesso: Rua Fábrica da Cerâmica

Protecção: Inexistente

Época Construção: Século XX

Imagem:



Enquadramento Exterior
Vista geral de S

NIKON D2H
Resolução 2464 por 1632
300ppp; 24 bits

Enquadramento: Integrado no Parque Urbano Dr. Fernando Melo.

Descrição: Exemplo da arquitectura industrial do início do século XX. Início da actividade em 1910 sob o nome de «Empresa Industrial de Ermesinde» dedicando-se ao fabrico da telha do tipo «Marselha» e do tijolo «vulgar». Da construção original, o espaço melhor conservado foi o antigo Forno da Cerâmica, agora utilizado como galeria museológica, existindo também uma galeria de exposições temporárias de diferentes vertentes artísticas.

Observações: Reabilitado pela Câmara Municipal de Valongo em 18 de Maio de 2001

Autor: Câmara Municipal de Valongo, 2014

Documentação: IHRU: IPA.00029973 <http://www.monumentos.pt/Monumentos/>, 2014

CMV: <http://www.cm-valongo.pt/conhecer-valongo/locais-de-interesse/>, 2014

Tipo de Registo: Novo

Categoria: Edifícios e estruturas construídas de carácter religioso

Tipologia: Igreja / Convento

Identificador: E08

Designação: Convento da Formiga e Igreja de NS do Bom Despacho da Mão Poderosa

Localização: Porto, Valongo, Ermesinde (ETRS89 PTM06: -34.281,088; 170.836,740)

Acesso: Avenida Engenheiro Duarte Pacheco

Protecção: Inexistente

Época Construção: Século XVIII

Imagem:

Enquadramento Exterior
Vista geral de SE

NIKON D2H
Resolução 2464 por 1632
300ppp; 24 bits



Enquadramento: Integrado na extensa propriedade do Colégio da Formiga

Descrição: De estilo Barroco começou a ser construída na segunda metade do século XVIII tendo a primeira pedra sido colocada em 1749. Está ladeada por duas torres sineiras e o seu pórtico é rematado por um frontão triangular interrompido por um nicho onde está colocada a imagem de S. Pedro. No interior da Igreja destacam-se a excelente talha dourada do altar-mor, das capelas laterais e a qualidade da estatuária religiosa.

Observações: Reabilitado pela Câmara Municipal de Valongo em 1999

Autor: Câmara Municipal de Valongo, 2014

Documentação: IHRU: IPA.00029974 <http://www.monumentos.pt/Monumentos/>, 2014

CMV: PDM de Valongo, Inventário Património, Ficha n.º 19, 1995

CMV: <http://www.cm-valongo.pt/conhecer-valongo/locais-de-interesse/>, 2014

Tipo de Registo: Atualização

Categoria: Edifícios e estruturas construídas de comunicação e transportes

Tipologia: Ponte

Identificador: E09

Designação: Ponte da Travagem

Localização: Porto, Valongo, Ermesinde (ETRS89 PTM06: -35.191,195; 172.888,618)

Acesso: Linha Ferroviária do Minho

Protecção: Inexistente

Época Construção: Século XIX

Imagem:

Enquadramento Exterior
Vista geral de NW

NIKON D2H
Resolução 2464 por 1632
300ppp; 24 bits



Enquadramento: Ponte sobre o Rio Leça, Linha Ferroviária do Minho

Descrição: Construída sobre o rio Leça, permite a passagem do comboio na linha do Minho. Ponte granítica assente num arco de volta perfeita, suporta a linha de caminho-de-ferro e passagens metálicas, de ambos os lados, protegidos por guardas também metálicas, para peões. Foi inaugurada em 21 de Maio de 1875. Esta ponte constitui um belo exemplo das esplêndidas obras do século XIX

Observações: Inaugurada a 21 de Maio de 1875

Autor: Câmara Municipal de Valongo, 2014

Documentação: IHRU: IPA.00029980 <http://www.monumentos.pt/Monumentos/>, 2014

CMV: PDM de Valongo, Inventário Património, Ficha n.º 32, 1995

CMV: <http://www.cm-valongo.pt/conhecer-valongo/locais-de-interesse/>, 2014

Tipo de Registo: Atualização

Categoria: Edifícios e estruturas construídas de carácter residencial

Tipologia: Palacete

Identificador: E10

Designação: Vila Beatriz

Localização: Porto, Valongo, Ermesinde (ETRS89 PTM06: -34.828,334; 171.439,539)

Acesso: Rua José Joaquim Ribeiro Teles

Protecção: Inexistente

Época Construção: Século XX

Imagem:



Enquadramento Exterior
Vista geral de N

NIKON D2H
Resolução 2464 por 1632
300ppp; 24 bits

Enquadramento: Integrada em vasta área ajardinada.

Descrição: Mandada construir por Amadeu Vilar dentro de um gosto eclético, possui as características da “casa portuguesa” de anos 20, tendo sido enriquecida por painéis de azulejos azuis e brancos da fábrica Aleluia de Aveiro. De planta longitudinal é composta por vários corpos articulados, de dominante horizontal, quebrada pelo verticalismo da torre que encerra no alçado norte. Pertenceu posteriormente ao industrial Luís Soares. Foi readaptada em 1989, tendo sofrido melhorias e acrescentos em 2005.

Observações: Reabilitada pela CMV em 1989 para Centro Sócio Cultural

Autor: Câmara Municipal de Valongo, 2014

Documentação: IHRU: IPA.00029978 <http://www.monumentos.pt/Monumentos/>, 2014

CMV: PDM de Valongo, Inventário Património, Ficha n.º 21, 1995

CMV: <http://www.cm-valongo.pt/conhecer-valongo/locais-de-interesse/>, 2014

Tipo de Registo: Atualização

Categoria: Edifícios e estruturas construídas de comunicação e transportes

Tipologia: Estação Ferroviária

Identificador: E11

Designação: Estação Ferroviária de Ermesinde

Localização: Porto, Valongo, Ermesinde (ETRS89 PTM06: -35.305,968; 172.054,169)

Acesso: Rua Rodrigues de Freitas

Protecção: Inexistente

Época Construção: Século XX

Imagem:

Enquadramento Exterior
Vista geral de N

NIKON D2H
Resolução 2464 por 1632
300ppp; 24 bits



Enquadramento: Estação Ferroviária das Linhas do Minho e do Douro

Descrição: É nesta estação que, fisicamente, se separam as Linhas do Douro e Minho, ambas com início na estação de São Bento, no Porto. Esta estação foi inaugurada no ano de 1873. Igualmente parte daqui a Linha de Leixões inaugurada em 1931. Dada a sua importância estratégica foi sendo alvo de melhorias técnicas e de equipamentos que culminaram com a construção da nova gare em 2001, um edifício de arquitectura contemporânea, de grandes dimensões, e em que o metal é amplamente usado, estrutural e formalmente.

Observações: Substituiu a antiga Estação de Ermesinde

Autor: Câmara Municipal de Valongo, 2014

Documentação:

Tipo de Registo: Novo

Categoria: Edifícios e estruturas construídas de carácter religioso

Tipologia: Igreja

Identificador: E12

Designação: Igreja Matriz de Ermesinde / Igreja de S. Lourenço de Asmes

Localização: Porto, Valongo, Ermesinde (ETRS89 PTM06: -35.245,467; 172.397,232)

Acesso: Rua da Igreja

Protecção: Inexistente

Época Construção: Século XX

Imagem:



Enquadramento Exterior
Vista geral de S

NIKON D2H
Resolução 2464 por 1632
300ppp; 24 bits

Enquadramento: Enquadrada na malha urbana, na proximidade da linha de caminho de ferro

Descrição: Edifício da autoria do arquitecto Alcino Costa e do escultor Mário Silva. Com capacidade para 1.000 pessoas sentadas, inclui fundo da capela-mor com elementos escultóricos brancos de pedra calcária, tipo colunas côncavas e convexas, de diferentes alturas. O Sacrário em bronze integra-se numa estrutura pétreo escura, de onde saem raios de diferentes comprimentos em todas as direcções. Inclui ainda painel da vida de S. Lourenço (Mário Silva, 1995) em mármore branco e painel da Santíssima Trindade (Lopes Cardoso, 2000) em materiais diversos.

Observações:

Autor: Câmara Municipal de Valongo, 2014

Documentação: IHRU: IPA.00029975 <http://www.monumentos.pt/>, 2014

CMV: <http://www.cm-valongo.pt/conhecer-valongo/locais-de-interesse/>, 2014

Tipo de Registo: Novo

Categoria: Edifícios e estruturas construídas de carácter comemorativo

Tipologia: Monumento Comemorativo

Identificador: E13

Designação: Cruzeiro dos Centenários / Monumento Comemorativo dos Centenários

Localização: Porto, Valongo, Ermesinde (ETRS89 PTM06: -35.295,207; 171.704,297)

Acesso: Rua João Rangel e Rua Rodrigues de Freitas

Protecção: Inexistente

Época Construção: Século XX

Imagem:

Enquadramento Exterior
Vista geral de E

NIKON D2H
Resolução 2464 por 1632
300ppp; 24 bits



Enquadramento: Enquadrado em Jardim

Descrição: Arquitectura comemorativa, novecentista. Edificado no âmbito da comemoração dos Centenários em 1940, pela Junta de Freguesia. Assenta numa base circular de 2 degraus redondos de granito de tamanho decrescente. A base, paralelepípedica, apresenta em cada uma das faces, símbolos nacionais de vitória sobre o inimigo. Sobre ela ergue-se uma coluna torsa, encimada por um cubo com os símbolos nacionais e a Cruz de Cristo.

Observações:

Autor: Câmara Municipal de Valongo, 2014

Documentação: CMV: <http://www.cm-valongo.pt/conhecer-valongo/locais-de-interesse/>, 2014

Tipo de Registo: Novo

Categoria: Edifícios e estruturas construídas de carácter religioso

Tipologia: Cruzeiro

Identificador: E14

Designação: Cruzeiro de S. Silvestre

Localização: Porto, Valongo, Ermesinde (ETRS89 PTM06: -35.089,328; 172.068,745)

Acesso: Rua Miguel Bombarda

Protecção: Inexistente

Época Construção: Século XVIII

Imagem:



Enquadramento Exterior
Vista geral de E

NIKON D2H
Resolução 2464 por 1632
300ppp; 24 bits

Enquadramento: Cruzeiro implantado em pequeno largo pavimentado

Descrição: Cruzeiro assente sobre plataforma de planta quadrangular constituída por três degraus. Na base, apresenta um plinto oitavado que contém na face norte placa de mármore com a inscrição «Salve, Ó Virgem Maria - Padroeira de Portugal - 1140 - 1640 -1940» e na face este a data de 1711. Sobre o plinto assenta coluna de base e fuste liso, de secção circular, rematada por capitel jónico, onde assenta uma cruz latina, com braços de secção quadrangular.

Observações:

Autor: Câmara Municipal de Valongo, 2014

Documentação: IHRU: IPA.00029970 <http://www.monumentos.pt/>, 2014

CMV: PDM de Valongo, Inventário Património, Ficha n.º 31, 1995

CMV: <http://www.cm-valongo.pt/conhecer-valongo/locais-de-interesse/>, 2014

Tipo de Registo: Atualização

Categoria: Edifícios e estruturas construídas de carácter residencial

Tipologia: Moinho

Identificador: E15

Designação: Moinho da Travagem / Moinho do Abade

Localização: Porto, Valongo, Ermesinde (ETRS89 PTM06: -35.140,371; 172.831,884)

Acesso: Rua dos Moinhos

Protecção: Inexistente

Época Construção: Século XIX

Imagem:



Enquadramento Exterior
Vista geral de SE

NIKON D2H
Resolução 2464 por 1632
300ppp; 24 bits

Enquadramento: No lugar da Travagem, na margem esquerda do Rio Leça

Descrição: Moinho de 6 mós e grande canal de encaminhamento de água, data de 1802. Este moinho era conhecido como o moinho do Panelas e com a construção de um muro eram aí represadas as águas do rio Leça, servindo o espaço de piscina de aprendizagem e local de competições desportivas de natação até aos anos 60 do séc. XX.

Observações: Atualmente funciona como arrecadação.

Autor: Câmara Municipal de Valongo, 2014

Documentação: IHRU: IPA.00029977 <http://www.monumentos.pt/>, 2014

CMV: PDM de Valongo, Inventário Património, Ficha n.º 30, 1995

CMV: <http://www.cm-valongo.pt/conhecer-valongo/locais-de-interesse/>, 2014

Tipo de Registo: Atualização

Categoria: Edifícios e estruturas construídas de carácter residencial

Tipologia: Habitação

Identificador: E16

Designação: Casa Quinhentista

Localização: Porto, Valongo, Ermesinde (ETRS89 PTM06: -35.508,748; 172.449,090)

Acesso: Rua Rodrigues de Freitas

Protecção: Inexistente

Época Construção:

Imagem:



Enquadramento Exterior
Vista geral de SW

NIKON D2H
Resolução 2464 por 1632
300ppp; 24 bits

Enquadramento: À face da Rua Rodrigues de Freitas.

Descrição:

Observações:

Autor: Câmara Municipal de Valongo, 2014

Documentação:

Tipo de Registo: Novo

Categoria: Edifícios e estruturas construídas de carácter residencial

Tipologia: Moinho

Identificador: M01

Designação: Moinhos do Rio Leça, da Ribeira de Cabêda e da Ribeira de Tabãos

Localização: Porto, Valongo, Alfena

Acesso: Rio Leça, Ribeira de Cabêda e Ribeira de Tabãos

Protecção: Inexistente

Época Construção: Século XIX

Imagem:



Enquadramento Exterior
Vista geral de NW

NIKON D2H
Resolução 2464 por 1632
300ppp; 24 bits

Enquadramento: Implantados nas margens do Rio Leça e seus afluentes.

Descrição: Moinhos hidráulicos de moagem de cereais implantados nas margens esquerda e direita do rio Leça e seus afluentes. São denominados de moinhos de rodízio por possuírem um mecanismo de impulsão horizontal formado por um conjunto de palas dispostas radialmente. Podem apresentar um ou mais casais de mós. A água é encaminhada através de um açude construído a montante que desvia a água por um canal.

Observações:

Autor: Câmara Municipal de Valongo, 2014

Documentação: CMV: PDM de Valongo, Inventário Património, Ficha n.º 59, 1995

CMV: <http://www.cm-valongo.pt/conhecer-valongo/locais-de-interesse/>, 2014

Tipo de Registo: Atualização

Categoria: Edifícios e estruturas construídas de carácter residencial

Tipologia: Moinho

Identificador: M02

Designação: Moinhos do Rio Ferreira, Rio Simão e Ribeira do Simão


Localização: Porto, Valongo, Valongo

Acesso: Rio Ferreira, Rio Simão e Ribeira do Simão.

Protecção: Inexistente

Época Construção: Século XIX

Imagem:



Enquadramento Exterior
Vista geral de NW

NIKON D2H
Resolução 2464 por 1632
300ppp; 24 bits

Enquadramento: Implantados nas margens do Rio Ferreira e seus afluentes

Descrição: Moinhos hidráulicos de moagem de cereais implantados nas margens esquerda e direita do rio Leça e seus afluentes. São denominados de moinhos de rodízio por possuírem um mecanismo de impulsão horizontal formado por um conjunto de palas dispostas radialmente. Podem apresentar um ou mais casais de mós. A água é encaminhada através de um açude construído a montante que desvia a água por um canal.

Observações: Os últimos moinhos em funcionamento cessaram atividade em 2005

Autor: Câmara Municipal de Valongo, 2014

Documentação: CMV: PDM de Valongo, Inventário Património, Ficha n.º 57 e 59, 1995

CMV: <http://www.cm-valongo.pt/conhecer-valongo/locais-de-interesse/>, 2014

Tipo de Registo: Atualização

Categoria: Edifícios e estruturas construídas de comunicação e transportes

Tipologia: Ponte / Aqueduto

Identificador: S01

Designação: Ponte do Açude e Aqueduto

Localização: Porto, Valongo, Sobrado (ETRS89 PTM06: -27.027,782; 172.609,580)

Acesso: Rua da Gandra

Protecção: Inexistente

Época Construção: Medieval

Imagem:

Enquadramento Exterior
Vista geral de NW

NIKON D2H
Resolução 2464 por 1632
300ppp; 24 bits



Enquadramento: Na via de ligação entre as margens do Rio Ferreira na zona da Gandra

Descrição: Ponte granítica de tabuleiro plano, assente em três arcos iguais de volta perfeita, com pegões cegos de estribo saliente, e assentes num parapeito nos pegões. Apresenta a montante dois talha-mares triangulares baixos e a jusante dois talha-mares rectangulares baixos, implantados no espaço entre os arcos. O seu pavimento encontra-se lajeado e a montante tem guardas em cantaria. O espaço do tabuleiro a jusante foi acrescido de um caleiro de água com 1,3m de largura.

Observações: Objecto de restauro durante o século XIX segundo pedra epigrafada encontrada.

Autor: Câmara Municipal de Valongo

Documentação: IHRU: IPA.00005121 <http://www.monumentos.pt/Monumentos/>, 2014

CMV: PDM de Valongo, Inventário Património, Ficha n.º 46, 1995

CMV: <http://www.cm-valongo.pt/conhecer-valongo/locais-de-interesse/>, 2014

Tipo de Registo: Atualização

Categoria: Edifícios e estruturas construídas de carácter religioso

Tipologia: Igreja

Identificador: S02

Designação: Igreja Matriz de Sobrado / Igreja de Santo André de Sobrado

Localização: Porto, Valongo, Sobrado (ETRS89 PTM06: -27.474,511; 171.221,980)

Acesso: Largo do Passal

Protecção: Inexistente

Época Construção: Século XVII

Imagem:

Enquadramento Exterior
Vista geral de W

NIKON D2H
Resolução 2464 por 1632
300ppp; 24 bits



Enquadramento: Junto ao largo do Passal

Descrição: Igreja de traça barroca, flanqueada por uma torre sineira posteriormente construída. A frontaria, revestida a azulejos, é constituída por três tramos divididos na vertical por cantaria granítica. No tramo central surge um amplo portal rectangular, volutas a ladear as ombreiras, pedra de armas no seu meio e um frontão triangular interrompido que remata este conjunto. Sobrepondo-se a este, encontra-se um janelão mistilíneo quadrilobado, flanqueado por dois nichos de arco redondo, onde se abrigam as imagens dos santos tutelares em substituição das originais.

Observações: A Casa Paroquial adjacente foi residência da família Pamplona

Autor: Câmara Municipal de Valongo, 2014

Documentação: IHRU: IPA.00030714 <http://www.monumentos.pt/Monumentos/>, 2014

CMV: PDM de Valongo, Inventário Património, Ficha n.º 48, 1995

CMV: <http://www.cm-valongo.pt/conhecer-valongo/locais-de-interesse/>, 2014

Tipo de Registo: Atualização

Categoria: Edifícios e estruturas construídas de carácter residencial

Tipologia: Quinta

Identificador: S03

Designação: Quinta do Visconde do Paço

Localização: Porto, Valongo, Sobrado (ETRS89 PTM06: -28.072,006; 169.836,877)

Acesso: Rua de São João de Sobrado

Protecção: Inexistente

Época Construção: Século XIX

Imagem:



Enquadramento Exterior
Vista geral de S

NIKON D2H
Resolução 2464 por 1632
300ppp; 24 bits

Enquadramento: Em propriedade murada, marginal à Rua São João do Sobrado

Descrição: O edifício, mandado edificar pelo Visconde, data de 1864. De estilo eclético enquadra-se na corrente arquitectónica dos emigrantes regressados do Brasil: grande dimensão, aspeto apalaçado, grande desenvolvimento do jardim, cobertura em soletos e brasão. António Martins de Oliveira, moço fidalgo da Casa Real, emigrou para o Brasil onde auxiliou emigrados portugueses necessitados. Contribuiu para a construção do cemitério de Sobrado e auxiliou o Hospital Maria Pia. O título de visconde foi-lhe concedido por D. Luís, por alvará e carta de brasão em 1878.

Observações:

Autor: Câmara Municipal de Valongo, 2014

Documentação: CMV: PDM de Valongo, Inventário Património, Ficha n.º 51, 1995

CMV: <http://www.cm-valongo.pt/conhecer-valongo/locais-de-interesse/>, 2014

Tipo de Registo: Atualização

Categoria: Edifícios e estruturas construídas de comunicação e transportes

Tipologia: Ponte

Identificador: S04

Designação: Ponte S. André

Localização: Porto, Valongo, Sobrado (ETRS89 PTM06: -27.383,321; 171.071,815)

Acesso: Rua de Santo André

Protecção: Inexistente

Época Construção: Medieval

Imagem:

Enquadramento Exterior
Vista geral de SW

NIKON D2H
Resolução 2464 por 1632
300ppp; 24 bits



Enquadramento: Na via de ligação entre as margens do Rio Ferreira, no lugar de Campelo

Descrição: Pequena ponte em cavalete, com dois arcos redondos, de aparência tardo medieval. Sendo o cavalete pouco pronunciado, apresenta tabuleiro com guardas laterais e, piso em terra, por cima do tradicional empedrado.

Observações:

Autor: Câmara Municipal de Valongo

Documentação: CMV: Património Arqueológico de Valongo, Arquivo n.º 10, 1992;

CMV: <http://www.cm-valongo.pt/conhecer-valongo/locais-de-interesse/>, 2014

Tipo de Registo: Atualização

Categoria: Edifícios e estruturas construídas de carácter religioso

Tipologia: Capela

Identificador: S05

Designação: Capela de Santo Gonçalo

Localização: Porto, Valongo, Sobrado (ETRS89 PTM06: -28.087,658; 170.414,433)

Acesso: Rua S. João de Sobrado e Rua Particular

Protecção: Inexistente

Época Construção: Século XVII

Imagem:



Enquadramento Exterior
Vista geral de W

NIKON D2H
Resolução 2464 por 1632
300ppp; 24 bits

Enquadramento: Junto à antiga Companhia Industrial de Fibras Artificiais, CIFA

Descrição: Edifício religioso de planta retangular, granítico e de paredes rebocadas, nave única, cobertura de duas águas a que se acoplou uma outra sala ao lado direito. Do lado esquerdo uma escadaria facilita o acesso a zonas mais altas. S. Gonçalo é comemorado no último domingo de abril. A evocação a este beato, pois a canonização nunca chegou a ocorrer, prende-se com a sua fama de casamenteiro das velhas, e tem a sua maior devoção em Amarante.

Observações:

Autor: Câmara Municipal de Valongo, 2014

Documentação:

Tipo de Registo: Novo

Categoria: Edifícios e estruturas construídas de comunicação e transportes

Tipologia: Ponte

Identificador: S06

Designação: Ponte da Pinguela

Localização: Porto, Valongo, Sobrado (ETRS89 PTM06: -27.587,161; 169.679,799)

Acesso: Rua Central da Pinguela

Protecção: Inexistente

Época Construção: Medieval, Século XIX

Imagem:

Enquadramento Exterior
Vista geral de SE

NIKON D2H
Resolução 2464 por 1632
300ppp; 24 bits



Enquadramento: Na via de ligação entre as margens do Rio Ferreira, no lugar da Pinguela

Descrição: Pequena ponte de tabuleiro plano sem guardas, de lajes rectangulares sobre 5 arcos. Esta ponte, do período medieval tardio encontra-se numa derivação da estrada que vinha de Sobrado e que, a partir da Costa, se dirigia ao Paço, Custancha, Outrela, Quintarei e daí a Pedrouços e Transleça, onde se unia com a estrada Porto - Guimarães

Observações:

Autor: Câmara Municipal de Valongo

Documentação: CMV: Património Arqueológico de Valongo, Arquivo n.º 9, 1992;

CMV: <http://www.cm-valongo.pt/conhecer-valongo/locais-de-interesse/>, 2014

Tipo de Registo: Atualização

Categoria: Edifícios e estruturas construídas de carácter religioso

Tipologia: Cruzeiro

Identificador: S07

Designação: Cruzeiro do Largo do Passal

Localização: Porto, Valongo, Sobrado (ETRS89 PTM06: -27.598,005; 171.216,650)

Acesso: Largo do Passal

Protecção: Inexistente

Época Construção: Século XVIII

Imagem:



Enquadramento Exterior
Vista geral de E

NIKON D2H
Resolução 2464 por 1632
300ppp; 24 bits

Enquadramento: Inserido no largo do Passal

Descrição: Arquitetura religiosa. Granítico, assenta em dois degraus de base quadrangular de cantos quebrados. O seu fuste igualmente de base quadrangular vai-se arredondando à medida que sobe através de arestas subtis. No topo uma cruz flordelizada remata o conjunto. A sua presença junto à igreja matriz acentua o carácter religioso do local e evoca o início do espaço sacralizado até à chegada ao templo.

Observações:

Autor: Câmara Municipal de Valongo, 2014

Documentação: IHRU: IPA.00030715 <http://www.monumentos.pt/Monumentos/>, 2014

CMV: <http://www.cm-valongo.pt/conhecer-valongo/locais-de-interesse/>, 2014

Tipo de Registo: Novo

Categoria: Edifícios e estruturas construídas de comunicação e transportes

Tipologia: Ponte

Identificador: S08

Designação: Ponte da Balsa, Capela e Fábrica

Localização: Porto, Valongo, Sobrado (ETRS89 PTM06: -26.238,650; 172.927,755)

Acesso: Rua Ponte da Balsa

Protecção: Inexistente

Época Construção: Medieval, Século XIX

Imagem:

Enquadramento Exterior
Vista geral de NE

NIKON D2H
Resolução 2464 por 1632
300ppp; 24 bits



Enquadramento: Na via de ligação entre as margens do Rio Ferreira, no lugar da Balsa

Descrição: Fábrica têxtil com as características da construção em arquitetura do ferro do séc. XIX, ligada à transformação do algodão. Existe uma capela fundada em 1800 para permitir o culto aos trabalhadores e moradores do lugar da Balsa. A ponte granítica, de arco abatido foi feita a expensas da fábrica.

Observações: Em 2003 foi feita inspecção à ponte pela FEUP

Autor: Câmara Municipal de Valongo

Documentação: IHRU: IPA.00030707 <http://www.monumentos.pt/Monumentos/>, 2014

Tipo de Registo: Novo

Categoria: Edifícios e estruturas construídas de carácter comemorativo

Tipologia: Monumento Comemorativo

Identificador: V01

Designação: Cruzeiro do Senhor do Padrão

Localização: Porto, Valongo, Valongo (ETRS89 PTM06: -30.266,296; 168.865,255)

Acesso: Rua do Padrão

Protecção: MN (Monumento Nacional) Decreto de 16-06-1910, DG n.º 136, de 23-06-1910

Época Construção: Século XVIII

Imagem:

Enquadramento Exterior
Vista geral de NW

NIKON D2H
Resolução 2464 por 1632
300ppp; 24 bits



Enquadramento: Inserido na malha urbana oitocentista da cidade de Valongo

Descrição: Cruzeiro oitocentista, cuja imagem é também conhecida como Senhor do Padrão, constituído por um embasamento recente, em tronco piramidal, sobre o qual assenta o estrado original, rectangular e em granito. Ergue-se uma coluna clássica lisa, com ligeira entasis, sobrepujada por capitel de tipo coríntio. Sobre o ábaco, uma esfera lisa, assente num pedestal envolto em volutas, serve de gólgota a uma cruz latina com braços de secção quadrada, rematados em trevo. A figura de Cristo, elegante e de bom talhe, está rodeada por um resplendor de efeito tipicamente barroco.

Observações: A base do monumento integra uma imagem de Santo António

Autor: Câmara Municipal de Valongo, 2014

Documentação: IGESPAR: <http://www.igespar.pt/pt/patrimonio/pesquisa/geral/patrimonioimovel/detail/71171/>, 2012
IHRU: IPA.00000503 <http://www.monumentos.pt/Monumentos/>, 2014
CMV: PDM de Valongo, Inventário Património, Ficha n.º 1, 1995
CMV: <http://www.cm-valongo.pt/conhecer-valongo/locais-de-interesse/>, 2014

Tipo de Registo: Atualização

Categoria: Edifícios e estruturas construídas de carácter residencial

Tipologia: Habitação

Identificador: V02

Designação: Casa do Anjo / Casa do Anjo S. Miguel

Localização: Porto, Valongo, Valongo (ETRS89 PTM06: -30.396,714; 168.943,642)

Acesso: Rua do Padrão

Protecção: IPP (Imóvel Interesse Público) Decreto 29/84, DR n.º 145, de 25-06-1984

Época Construção: Século XVIII

Imagem:

Enquadramento Exterior
Vista geral de SE

NIKON D2H
Resolução 2464 por 1632
300ppp; 24 bits



Enquadramento: Inserido na malha urbana oitocentista da cidade de Valongo

Descrição: Casa edificada em 1766 totalmente revestida a cantaria. O frontispício, de dois andares, é aberto por uma porta e uma janela, no piso térreo, e outras duas, de sacada, no andar superior. Todos os vãos são de linhas rectas e a janela inferior exhibe moldura com avental trabalhado, e uma vieira no lintel. Ganham especial relevância as mísulas que suportam a varanda, cujos remates são esculpidos como rostos, e a cornija com a escultura de São Miguel combatendo o dragão, à qual a casa deve a sua designação. No interior destaca-se uma sala no 1.º andar com tecto de masseira e uma fonte lavabo.

Observações: Típica construção burguesa

Autor: Câmara Municipal de Valongo, 2014

Documentação: IGESPAR: <http://www.igespar.pt/pt/patrimonio/pesquisa/geral/patrimonioimovel/detail/73477/>, 2012
IHRU: IPA.00005116 <http://www.monumentos.pt/Monumentos/>, 2014
CMV: PDM de Valongo, Inventário Património, Ficha n.º 2, 1995
CMV: <http://www.cm-valongo.pt/conhecer-valongo/locais-de-interesse/>, 2014

Tipo de Registo: Atualização

Categoria: Edifícios e estruturas construídas de carácter cultural e recreativo

Tipologia: Edifício multiusos

Identificador: V03

Designação: Cineteatro Oliveira Zina

Localização: Porto, Valongo, Valongo (ETRS89 PTM06: -30.712,963; 169.073,385)

Acesso: Largo do Centenário

Protecção: Inexistente

Época Construção: Século XX

Imagem:



Enquadramento Exterior
Vista geral de SW

NIKON D2H
Resolução 2464 por 1632
300ppp; 24 bits

Enquadramento: Inserido no largo do Centenário, em pleno centro urbano da cidade

Descrição: A sua construção data de inícios do séc. XX, tendo em 1907 sido designado por «Teatro Oliveira Zina» por homenagem e gratidão ao sócio benemérito pelos relevantes serviços prestados. No ano seguinte foi alugado a Empresas Cinematográficas para projecção de filmes, assim como outras atividades recreativas. A traça é clássica, composta por três corpos, sendo o central mais alto que os laterais, portas e janelas destacam-se do fundo azulejado graças à sua moldura. O teatro ocupava a ala direita e era coberto por uma cobertura abobadada envidraçada.

Observações: Serviu de Quartel de Bombeiros durante a segunda metade do século XX.

Autor: Câmara Municipal de Valongo, 2014

Documentação: IHRU: IPA.00010742 <http://www.monumentos.pt/Monumentos/>, 2014

CMV: PDM de Valongo, Inventário Património, Ficha n.º 4, 1995

Tipo de Registo: Atualização

Categoria: Edifícios e estruturas construídas de carácter religioso

Tipologia: Igreja

Identificador: V04

Designação: Igreja Matriz de Valongo / Igreja de S. Mamede de Valongo

Localização: Porto, Valongo, Valongo (ETRS89 PTM06: -30.895,301; 168.807,085)

Acesso: Rua de Sousa Paupério e Rua da Misericórdia

Protecção: Inexistente

Época Construção: Século XVIII

Imagem:



Enquadramento Exterior
Vista geral de NW

NIKON D2H
Resolução 2464 por 1632
300ppp; 24 bits

Enquadramento:

Descrição: Planta longitudinal, composta de nave única e capela-mor rectangular com duas torres sineiras adóçadas no alinhamento do frontispício cobertas por uma cúpula de gomos assente sobre um pequeno tambor facetado. A fachada, de estrutura granítica e panos revestidos a azulejo branco, inclui cenas figurativas azuis do martírio de S. Mamede. No interior destacam-se as pinturas murais das paredes e abóbada e o pavimento de mármore junto da capela-mor. Inclui de ambos os lados um varandim de ferro assente sobre a cornija que coroa o entablamento das pilastras.

Observações: Em 1823 decorreu a celebração da Missa Nova

Autor: Câmara Municipal de Valongo, 2014

Documentação: IHRU: IPA.00024320 <http://www.monumentos.pt/>, 2014

CMV: PDM de Valongo, Inventário Património, Ficha n.º 3, 1995

CMV: <http://www.cm-valongo.pt/conhecer-valongo/locais-de-interesse/>, 2014

Tipo de Registo: Atualização

Categoria: Edifícios e estruturas construídas de carácter religioso

Tipologia: Capela

Identificador: V05

Designação: Capela do Senhor dos Passos

Localização: Porto, Valongo, Valongo (ETRS89 PTM06: -30.942,716; 168.811,196)

Acesso: Rua de Sousa Paupério

Protecção: Inexistente

Época Construção: Século XVIII

Imagem:

Enquadramento Exterior
Vista geral de NE

NIKON D2H
Resolução 2464 por 1632
300ppp; 24 bits



Enquadramento: No interior de um muro gradeado, sendo o acesso feito por uma escadaria.

Descrição: De planta rectangular e nave única, localizada no interior de um pátio vedado por um muro gradeado com acesso feito por uma escadaria. Cobertura com telhado de duas águas. No vértice há uma cruz e dois pináculos, um em cada ponta. Tem sacristia e coro e no altar tem três santuários, sobre os quais se desdobra a estação do Calvário com 7 figuras de tamanho natural. Em 1891 - 1904, houve lugar a douramento da talha do altar, soalhou-se o pavimento, pintaram-se as paredes, reformaram-se as imagens e construiu-se o átrio que dá acesso à capela.

Observações:

Autor: Câmara Municipal de Valongo, 2014

Documentação: IHRU: IPA. 00024325 <http://www.monumentos.pt/Monumentos/>, 2014

CMV: PDM de Valongo, Inventário Património, Ficha n.º 3, 1995

CMV: <http://www.cm-valongo.pt/conhecer-valongo/locais-de-interesse/>, 2014

Tipo de Registo: Atualização

Categoria: Edifícios e estruturas construídas de ensino infantil, básico e secundário

Tipologia: Escola

Identificador: V06

Designação: Antiga Escola Primária de Conde Ferreira

Localização: Porto, Valongo, Valongo (ETRS89 PTM06: -30.880,885; 168.965,603)

Acesso: Rua Conde Ferreira

Protecção: Inexistente

Época Construção: Século XIX

Imagem:



Enquadramento Exterior
Vista geral de SW

NIKON D2H
Resolução 2464 por 1632
300ppp; 24 bits

Enquadramento: Localizada em parcela própria, marginal à EN15

Descrição: A Câmara Municipal de Valongo aceitou o legado do Conde de Ferreira a 20 de Novembro de 1866, comprometendo-se a cumprir as condições, cláusulas e obrigações constantes na circular enviada pelos testamenteiros. A Câmara construiu a Escola com residência para o professor e dou-a de mesa e cadeira para o mesmo, além de bancos e mesas com tinteiros para 48 alunos. Foi inaugurada em 30 de Julho de 1870. A placa na frontaria ostenta a data de 24 de Março de 1866, alusiva à morte do benemérito.

Observações: Foi reabilitada pela Junta de Freguesia para Centro de Convívio para a 3.ª idade.

Autor: Câmara Municipal de Valongo, 2014

Documentação: CMV: PDM de Valongo, Inventário Património, Ficha n.º 5, 1995

CMV: <http://www.cm-valongo.pt/conhecer-valongo/locais-de-interesse/>, 2014

Tipo de Registo: Atualização

Categoria: Edifícios e estruturas construídas de carácter cultural e recreativo

Tipologia: Museu

Identificador: V07

Designação: Casa dos Nova e Capela de São Bruno / Museu e Arquivo Municipal

Localização: Porto, Valongo, Valongo (ETRS89 PTM06: -30.654,511; 168.951,413)

Acesso: Rua de S. Mamede

Protecção: Inexistente

Época Construção: Século XIX, XX

Imagem:



Enquadramento Exterior
Vista geral de NW

NIKON D2H
Resolução 2464 por 1632
300ppp; 24 bits

Enquadramento: Inserido na malha urbana oitocentista da cidade de Valongo

Descrição: Edifício mandado construir por Bernardo Martins da Nova, um brasileiro de torna viagem, nos inícios do séc. XIX, ao qual foi acrescentada a capela de S. Bruno em 1825. Em 1836, com a elevação de Valongo a Concelho, nele foi instalada a sede da Câmara, no ano seguinte, onde permaneceu até 1989, aquando da transferência para as atuais instalações. Destaca-se o uso do granito a sublinhar as aberturas e do azulejo relevado a revestir as paredes.

Observações: Reabilitado em 2001 para Museu Municipal e Arquivo Histórico.

Autor: Câmara Municipal de Valongo, 2014

Documentação: IHRU: IPA.00024326 <http://www.monumentos.pt/>, 2014

CMV: PDM de Valongo, Inventário Património, Ficha n.º 3, 1995

CMV: <http://www.cm-valongo.pt/conhecer-valongo/locais-de-interesse/>, 2014

Tipo de Registo: Atualização

Categoria: Edifícios e estruturas construídas de carácter religioso

Tipologia: Capela

Identificador: V08

Designação: Capela de Nossa Senhora dos Chãos

Localização: Porto, Valongo, Valongo (ETRS89 PTM06: -31.900,358; 168.800,778)

Acesso: Rua de Nossa Senhora dos Chãos

Protecção: Inexistente

Época Construção: Século XVII

Imagem:

Enquadramento Exterior
Vista geral de SE

NIKON D2H
Resolução 2464 por 1632
300ppp; 24 bits



Enquadramento:

Descrição: De planta rectangular e nave única, a fachada principal tem ao centro uma porta ladeada por duas janelas. De acordo com a inscrição existente sob a porta principal esta ermida foi mandada erigir por Thomé António, natural de Campanha, em sinal de devoção, por ter sobrevivido a um naufrágio que ocorreu no ano de 1625. Foi reedificada a expensas de Joaquim Marques da Nova no ano de 1866.

Observações: Átrio com cruzeiro

Autor: Câmara Municipal de Valongo, 2014

Documentação: IHRU: IPA.00024330 <http://www.monumentos.pt/Monumentos/>, 2014

CMV: PDM de Valongo, Inventário Património, Ficha n.º 7, 1995

CMV: <http://www.cm-valongo.pt/conhecer-valongo/locais-de-interesse/>, 2014

Tipo de Registo: Atualização

Categoria: Edifícios e estruturas construídas de ensino infantil, básico e secundário

Tipologia: Escola

Identificador: V09

Designação: Antiga Escola Primária 1.º de Maio

Localização: Porto, Valongo, Valongo (ETRS89 PTM06: -30.783,487; 169.089,500)

Acesso: Rua 1.º de Maio

Protecção: Inexistente

Época Construção: Século XX

Imagem:

Enquadramento Exterior
Vista geral de SE

NIKON D2H
Resolução 2464 por 1632
300ppp; 24 bits



Enquadramento: Localizada em parcela própria, à face da Rua 1.º de Maio

Descrição: Edifício do início do séc. XX, de arquitectura do tipo Adães Bermudes. Este arquitecto foi o autor e vencedor do projeto para um novo plano de escola com casa de professor Antiga escola primária. Previa a habitação dos professores no centro superior do edifício. Pretendia harmonizar o edifício, o meio e a criança, impondo uma dimensão estética que tornasse a escola um lugar mais atraente. Simultaneamente afirmava a importância do professor pela visibilidade e dignidade que conferia à sua habitação. Três amplas janelas em cada ala asseguravam uma boa iluminação e o necessário arejamento das salas de aula.

Observações: Reabilitada em 2011, passando a albergar a Universidade Sénior de Valongo.

Autor: Câmara Municipal de Valongo, 2014

Documentação:

Tipo de Registo: Novo

Categoria: Edifícios e estruturas construídas de carácter religioso

Tipologia: Cruzeiro

Identificador: V10

Designação: Cruzeiro da Rua Dias de Oliveira

Localização: Porto, Valongo, Valongo (ETRS89 PTM06: -31.010,828; 168.717,320)

Acesso: Rua Dias de Oliveira

Protecção: Inexistente

Época Construção: Século XVII

Imagem:

Enquadramento Exterior
Vista geral de NW

NIKON D2H
Resolução 2464 por 1632
300ppp; 24 bits



Enquadramento:

Descrição: Granítico, assenta numa base quadrangular modelada e recortada. O seu fuste circular com anel a meio sustenta um capitel de intenção vegetalista. No topo uma cruz de remates trilobados assenta sobre o globo que simboliza o mundo, rematando o conjunto. Todo o conjunto se encontra sobre uma base que regulariza o terreno e aumenta a sua altura, tornando-o mais imponente, sobretudo para quem sobe a rua. Tem na sua face frontal a evocação às Alminhas do Purgatório.

Observações:

Autor: Câmara Municipal de Valongo, 2014

Documentação: CMV: PDM de Valongo, Inventário Património, Ficha n.º 3, 1995

CMV: <http://www.cm-valongo.pt/conhecer-valongo/locais-de-interesse/>, 2014

Tipo de Registo: Atualização

Categoria: Edifícios e estruturas construídas de carácter industrial

Tipologia: Chaminé

Identificador: V11

Designação: Antiga Chaminé do Galinheiro

Localização: Porto, Valongo, Valongo (ETRS89 PTM06: -30.114,417; 170.063,495)

Acesso: Avenida do Conhecimento

Protecção: Inexistente

Época Construção: Século XX

Imagem:



Enquadramento Exterior
Vista geral de N

NIKON D2H
Resolução 2464 por 1632
300ppp; 24 bits

Enquadramento:

Descrição: A construção desta chaminé data de inícios do séc. XX, tendo sido vistoriada e aprovada a 23 de agosto de 1923 pela Circunscrição Mineira do Norte. Encontrava-se acoplada a uma caldeira para produção de vapor. Esta construção de secção quadrangular tem cerca de 23m de altura, emprega ardósia até aos 19m e tijolo nos últimos 4m. Na base cada lado tem cerca de 2,50m, reduzindo-se até ao topo onde chega ao 1,30m. Esta chaminé tinha uma “irmã gémea” na pedreira da Milhária.

Observações:

Autor: Câmara Municipal de Valongo, 2014

Documentação:

Tipo de Registo: Novo

Categoria: Edifícios e estruturas construídas de carácter religioso

Tipologia: Capela

Identificador: V12

Designação: Capela Velha do Suzão / Capela de Nossa Senhora da Saúde

Localização: Porto, Valongo, Valongo (ETRS89 PTM06: -30.585,856; 170.464,185)

Acesso: Rua Padre Miguel Paupério do Vale

Protecção: Inexistente

Época Construção: Século XVIII

Imagem:



Enquadramento Exterior
Vista geral de SW

NIKON D2H
Resolução 2464 por 1632
300ppp; 24 bits

Enquadramento:

Descrição: Datada do século XVIII, com planta retangular, nave única granítica, telhado de duas águas com cruz no vértice. Galilé cobre a porta principal, muro e portão com gradeamento. Torre sineira.

Observações: Serve de capela mortuária.

Autor: Câmara Municipal de Valongo, 2014

Documentação: CMV: PDM de Valongo, Inventário Património, Ficha n.º 14, 1995

CMV: <http://www.cm-valongo.pt/conhecer-valongo/locais-de-interesse/>, 2014

Tipo de Registo: Atualização

Categoria: Edifícios e estruturas construídas de ensino infantil, básico e secundário

Tipologia: Escola

Identificador: V13

Designação: Escola André Gaspar / Jardim de Infância André Gaspar

Localização: Porto, Valongo, Valongo (ETRS89 PTM06: -30.792,404; 170.437,361)

Acesso: Rua Padre Miguel Paupério do Vale e Rua André Gaspar

Protecção: Inexistente

Época Construção: Século XX

Imagem:



Enquadramento Exterior
Vista geral de SW

NIKON D2H
Resolução 2464 por 1632
300ppp; 24 bits

Enquadramento:

Descrição: Mandada construir por André Gaspar para proporcionar educação às crianças do Susão, em 1900.

Observações:

Autor: Câmara Municipal de Valongo, 2014

Documentação: CMV: PDM de Valongo, Inventário Património, Ficha n.º 13, 1995

CMV: <http://www.cm-valongo.pt/conhecer-valongo/locais-de-interesse/>, 2014

Tipo de Registo: Atualização

Categoria: Edifícios e estruturas construídas de carácter religioso

Tipologia: Capela

Identificador: V14

Designação: Capela de Nossa Senhora da Hora

Localização: Porto, Valongo, Valongo (ETRS89 PTM06: -31.184,041; 168.940,558)

Acesso: Rua Padre Miguel Paupério do Vale e Rua Senhora da Hora

Protecção: Inexistente

Época Construção: Século XVII

Imagem:



Enquadramento Exterior
Vista geral de E

NIKON D2H
Resolução 2464 por 1632
300ppp; 24 bits

Enquadramento:

Descrição: Diz a tradição popular que foi a primeira igreja de Valongo. Planta retangular, paredes graníticas caiadas. Nave única, coberta por telhado de duas águas, com cruz no vértice e pináculos nos extremos. Sino centrado sobre a porta. Na fachada principal abre-se a porta de acesso, havendo outra na fachada lateral, com um nicho onde se insere a imagem de N.^a Sr.^a da Hora, protegida por uma grade de ferro e vidro. Inicialmente, esta capella era consagrada a Santo Antão, mas em meados do séc. XVIII, depois de uma reparação geral, os habitantes de Valongo consagraram-na a Nossa Senhora da Hora.

Observações: O arco cruzeiro data de 1849 foi construído por esmolas de particulares.

Autor: Câmara Municipal de Valongo, 2014

Documentação: CMV: PDM de Valongo, Inventário Património, Ficha n.º 6, 1995

CMV: <http://www.cm-valongo.pt/conhecer-valongo/locais-de-interesse/>, 2014

Tipo de Registo: Atualização

Categoria: Edifícios e estruturas construídas de carácter religioso

Tipologia: Sarcófago

Identificador: V15

Designação: Sarcófago Largo do Túmulo


Localização: Porto, Valongo, Valongo (ETRS89 PTM06: -30.631,458; 170.155,704)

Acesso: Rua do Túmulo e Rua da Suavinha

Protecção: Inexistente

Época Construção: Medieval

Imagem:



Enquadramento Exterior
Vista geral de N

NIKON D2H
Resolução 2464 por 1632
300ppp; 24 bits

Enquadramento:

Descrição: Conjunto de 9 cruzes de granito com embasamento paralelepípedo e um túmulo datado de 1783, pertencentes a uma Via-sacra, coeva da Capela Velha do Susão, edificada com a devoção a Santa Eufêmia.

Observações:

Autor: Câmara Municipal de Valongo, 2014

Documentação: CMV: PDM de Valongo, Inventário Património, Ficha n.º 15, 1995

CMV: <http://www.cm-valongo.pt/conhecer-valongo/locais-de-interesse/>, 2014

Tipo de Registo: Atualização

Categoria: Edifícios e estruturas construídas de carácter religioso

Tipologia: Capela

Identificador: V16

Designação: Capela de S. Bartolomeu

Localização: Porto, Valongo, Valongo (ETRS89 PTM06: -31.924,395; 172.124,617)

Acesso: Rua S. Bartolomeu

Protecção: Inexistente

Época Construção: Século XVII, XVIII

Imagem:



Enquadramento Exterior
Vista geral de W

NIKON D2H
Resolução 2464 por 1632
300ppp; 24 bits

Enquadramento:

Descrição: Planta retangular, nave única, telhado de duas águas com cruz no vértice. Estrutura granítica caiada. Púlpito de pedra exterior do lado esquerdo. Na parede nascente, junto há base encontra-se uma ara romana.

Observações: Epigrafe votiva dedicada a «Alboco»

Autor: Câmara Municipal de Valongo, 2014

Documentação: CMV: PDM de Valongo, Inventário Património, Ficha n.º 16, 1995

CMV: <http://www.cm-valongo.pt/conhecer-valongo/locais-de-interesse/>, 2014

Tipo de Registo: Atualização