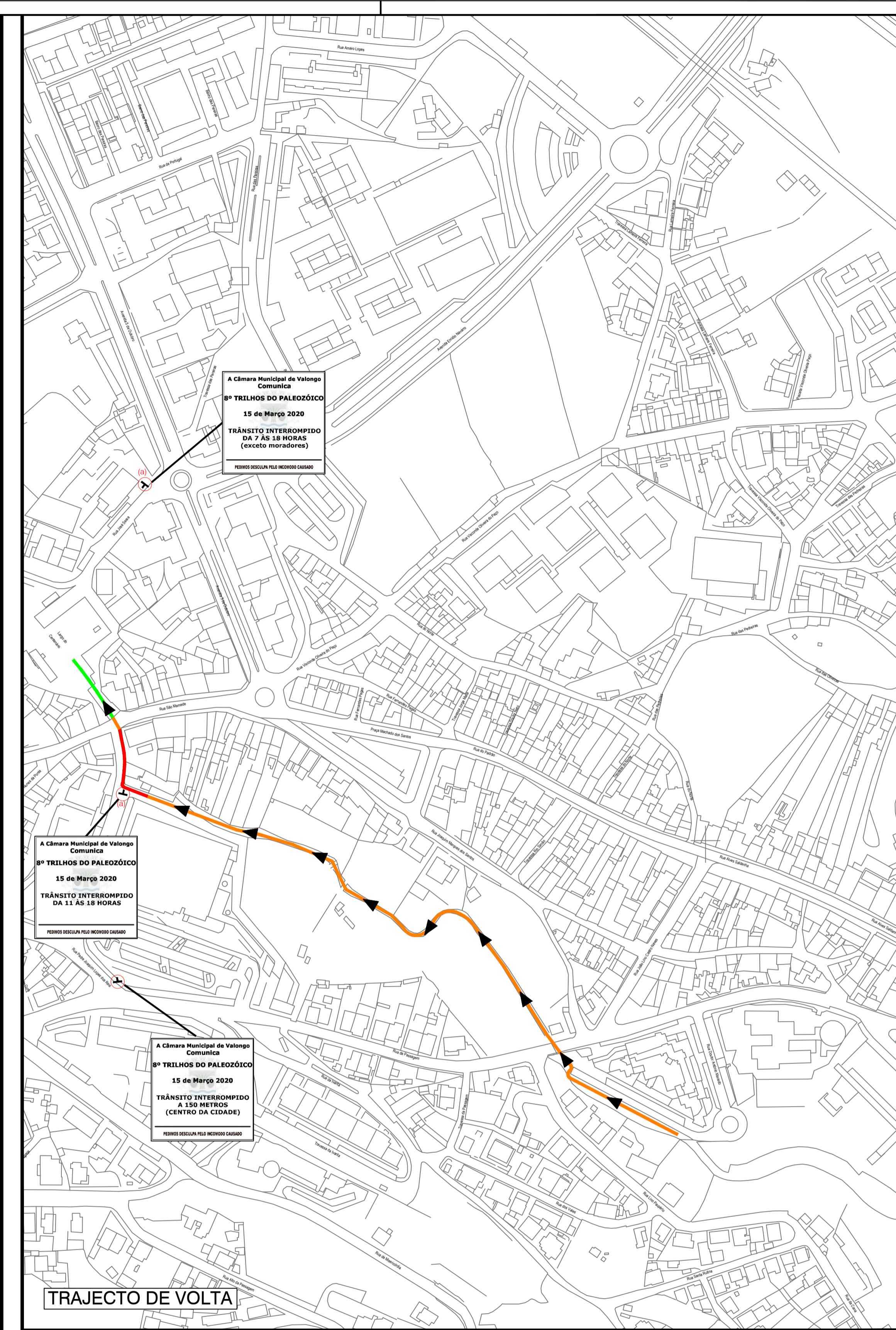







TRAJECTO DE IDA



TRAJECTO DE VOLTA

LEGENDA:

-  (C) - SINAL DE TRÁNSITO C1 A COLOCAR
-  C1
-  - PERCURSO DA PROVA (TRÁNSITO CONDICIONADO)
-  - PERCURSO DA PROVA (TRÁNSITO INTERROMPIDO)
-  - PERCURSO DA PROVA (ZONA PEDONAL)

Revisão	Data	Descrição sintética das alterações	Desenhou	Verificou

MUNICÍPIO DE VALONGO
 DIVISÃO DE PROJETOS, OBRAS E MOBILIDADE - UNIDADE DE MOBILIDADE E GESTÃO DO ESPAÇO PÚBLICO
 Designação do projeto: **8º TRILHOS DO PALEOZÓICO - VALONGO** .DPOM/UMEP.2020

Localização: **VALONGO**

Fase/Descrição: **PROJETO**

VALONGO • UM TERRITÓRIO A DESCOBRIR

Especialidade: **PROJETO DE SINALIZAÇÃO E TRÁNSITO**

Título do desenho: **PROJETO DE SINALIZAÇÃO E TRÁNSITO**

Autor: **Bruno Castro** | Eng.ª Isabel Koehler | Escala: **1/100** | Data: **fevereiro 2020**

Código do desenho: **00.DPOM.UMEP.001.R00** | Código do MyDoc: **Proc. 2020/150.20.101/19**

NOTA: ESTA PLANTA DEVE DE SER ANALISADA EM CONJUNTO COM A INFORMAÇÃO QUE A ACOMPANHA