	<u>PLANTA DE SINALIZAÇÃO TEMPORÁRIA</u>		Número 2	Página 1/4	
	Empreitada: “Programa Municipal de Acessibilidades para Todos de Valongo - Intervenções de 2019 – Rua do Mercado”			PSS.13.02	
	Dono da Obra: Município de Valongo		Fiscalização: Município de Valongo		
	Projetista: Município de Valongo		Empreiteiro: DIZconstrução, Lda		

Intervenção: Rua do Mercado, 4440- 452 Valongo


Coordenadas: 41°11'29.2"N 8°30'04.8"W / 41.191432, -8.501345

Início dos Trabalhos: 24/11/2020

Conclusão dos Trabalhos: 29/02/2021

Trabalhos a executar: Demolições, movimentos de terras, Infraestruturas e pavimentações na Rua do Mercado.

Para a realização destes trabalhos é necessário proibir a circulação automóvel.

	<u>PLANTA DE SINALIZAÇÃO TEMPORÁRIA</u>		Número 2	Página 2/4	
	Empreitada: “Programa Municipal de Acessibilidades para Todos de Valongo - Intervenções de 2019 – Rua do Mercado”			PSS.13.02	
	Dono da Obra: Município de Valongo		Fiscalização: Município de Valongo		
	Projetista: Município de Valongo		Empreiteiro: DIZconstrução, Lda		


LOCALIZAÇÃO DA EMPREITADA – RUA DO MERCADO, VALONGO




DIZCONSTRUÇÃO Lda
Parque do EDT – Agração , Telões
4600-758 Amarante

Tel. (+351) 913 913 403
Tel. (+351) 914 076 211
E-mail. geral@diz.com.pt

NIF: 514 129 000
Capital Social: 500.000,00€
Alvará: 83395

	PLANTA DE SINALIZAÇÃO TEMPORÁRIA		Número 2	Página 3/4	
	Empreitada: “Programa Municipal de Acessibilidades para Todos de Valongo - Intervenções de 2019 – Rua do Mercado”			PSS.13.02	
	Dono da Obra: Município de Valongo		Fiscalização: Município de Valongo		
	Projetista: Município de Valongo		Empreiteiro: DIZconstrução, Lda		

SINALIZAÇÃO A ADOTAR NA OBRA - RUA DO MERCADO, VALONGO




Legenda

- Local de intervenção – Circulação automóvel e estacionamento proibido.
- Sentido e circulação automóvel

Observações: Para a realização desta empreitada, na zona assinalada propomos:

- Proibir a circulação do trânsito automóvel nesta rua, exceto moradores, recolha de RSU e Estabelecimentos Comerciais (restaurante, clínica veterinária, etc).
- Delimitação de um corredor para circulação pedonal;
- Delimitação do local de trabalhos através de rede sinalizadora, PMP's e cones.
- A sinalização temporária será colocada com um afastamento de 20 metros, entre sinais.
- O acesso ao prédio / empreitada de *Refuncionalidade do Mercado de Valongo (Nova esquadra da PSP)* será realizado pela Rua José Seara.
- A colocação da sinalização será executada pela ordem em que os utentes a vão encontrar: primeiro a sinalização de aproximação, depois a de posição e por último a final. A desmontagem da sinalização será executada pela ordem inversa àquela por que foi montada.

	PLANTA DE SINALIZAÇÃO TEMPORÁRIA		Número 2	Página 4/4	
	Empreitada: “Programa Municipal de Acessibilidades para Todos de Valongo - Intervenções de 2019 – Rua do Mercado”			PSS.13.02	
	Dono da Obra: Município de Valongo		Fiscalização: Município de Valongo		
	Projetista: Município de Valongo		Empreiteiro: DIZconstrução, Lda		

PLANO DE CIRCULAÇÃO E DESVIO - RUA DO MERCADO, VALONGO

