

PLANO DE SINALIZAÇÃO

Empreitada: Infraestruturas de águas residuais pluviais na rua do Outeiro e Quelha e correção do pavimento na rua do Outeiro

Dono de Obra: Município de Valongo






Empreitada:

“Infraestruturas de águas residuais pluviais na rua do Outeiro e Quelha e correção do pavimento na rua do Outeiro”

Dono de Obra:

Município de Valongo

PLANTA DE LOCALIZAÇÃO-1ª fase

-  Interdição ao trânsito
-  Desvios a efetuar
-  Acesso dos moradores – o sentido da Rua não altera

Neste PST, o trânsito automóvel estará interdito na Rua do Outeiro, conforme se verifica em planta.

Os desvios a realizar encontram-se delineados a amarelo.




Os moradores da Rua do Outeiro, devem efetuar o mesmo caminho que anteriormente faziam para aceder às suas casas. O percurso a efetuar encontra-se delineado a verde.

Para a execução dos trabalhos prevê-se a duração de 60 dias, iniciando os trabalhos com data prevista para **01/02/2021** e término a **02/04/2021** (dependendo das condições climatéricas, as datas podem ser alteradas).

Empreitada: “Infraestruturas de águas residuais pluviais na rua do Outeiro e Quelha e correção do pavimento na rua do Outeiro”

Dono de Obra: Município de Valongo

LISTAGEM DE SINAIS

	AT1	Trabalhos na via
	C31	Proibição de exceder a velocidade máxima de 30 km/h
	TV 4	Desvio