




**ANEXOS**


Esquemas de Sinalização Tipo 1 Ocupação de uma das vias de circulação automóvel




**“Urbanismo tático - Valongo” – Rua Passagem, Valongo**









Área de Intervenção




Proibido exceder 20 Km/h




Proibido ultrapassar




Estreitamento de via




Sentido Obrigatório




Trânsito Proibido




Trabalhos na via



Perigo



Barreira de obra



Armazenamento de material