







LEGENDA:

-  - SINAL DE DESVIO (CONTINENTE) À DIREITA (SDCD)
-  - SINAL DE DESVIO (CONTINENTE) À ESQUERDA (SDCE)
-  - (a) SINAL DE TRÂNSITO C1 A COLOCAR
-  - (b) SINAL DE TRÂNSITO D1b A COLOCAR
-  - ÁREA INTERROMPIDA AO TRÂNSITO
-  - LOCALIZAÇÃO DAS BARREIRAS METÁLICAS

**A Câmara Municipal de Valongo  
Comunica**  
  
**VALONGO OFF ROAD**  
  
**DE 29 DE SETEMBRO  
A 01 DE OUTUBRO**  
  
**TRÂNSITO INTERROMPIDO**  
  
**PEDIMOS DESCULPA PELO INCÓMODO CAUSADO**

Revisão	Data	Descrição sintética das alterações	Desenhou	Verificou

**M U N I C I P I O D E V A L O N G O**  
DEPARTAMENTO DE OBRAS, PROJETOS E MOBILIDADE - DIVISÃO DE MOBILIDADE E GESTÃO DO ESPAÇO PÚBLICO

Designação do projeto: **VALONGO OFF ROAD** DOPM / DMGEP.2023  
 Localização: **VALONGO**  
 Fase/Descrição: **EXECUÇÃO**



NOTA:  
ESTA PLANTA DEVE DE SER ANALISADA EM CONJUNTO  
COM A INFORMAÇÃO QUE A ACOMPANHA

Especialidade: <b>SINALIZAÇÃO E TRÂNSITO</b> Título do desenho: <b>PLANTA</b>	Autor: <b>Rosa Ferreira</b>	Projetista: <b>Rosa Ferreira</b> Desenhador	Escala: <b>1/2000</b>	Data: <b>setembro 2023</b>
Código do desenho: 2023/150.20.101/104.DOPM-DMGEP.PLT01.R01			Código do Mydoc: 2023/150.20.101/104	